

Katalog/catalogue: 1102001.5205060

KECAMATAN PEKAT DALAM ANGKA

Pekat District in Figures

2024



**BADAN PUSAT STATISTIK
KABUPATEN DOMPU**
BPS-STATISTICS DOMPU REGENCY

Katalog/catalogue: 1102001.5205060

KECAMATAN PEKAT DALAM ANGKA

Pekat District in Figures

2024



**BADAN PUSAT STATISTIK
KABUPATEN DOMPU**
BPS-STATISTICS DOMPU REGENCY

KECAMATAN PEKAT DALAM ANGKA
Pekat District in Figures
2024

Katalog/Catalogue: 1102001.5205060

ISSN: 0852-0615

Nomor Publikasi/Publication Number: 52050.24014

Ukuran Buku/Book Size: 17,6 cm X 25 cm

Jumlah Halaman/Number of Pages : xxvi + 102 hal/pages

Penyusun Naskah/Manuscript Drafter:

BPS Kabupaten Dompu

BPS-Statistics Dompu Regency

Penyunting/Editor:

BPS Kabupaten Dompu

BPS-Statistics Dompu Regency

Pembuat Kover/Cover Designer:

BPS Kabupaten Dompu/*BPS-Statistics Dompu Regency*

Penerbit/Publisher

©BPS Kabupaten Dompu/*BPS-Statistics Dompu Regency*

Pencetak/Printed By:

CV Maharani

Sumber Ilustrasi/Illustration Source: www.canva.com, bpsdompu.com/sivikaca

Dilarang mereproduksi dan/atau menggandakan sebagian atau seluruh isi buku ini untuk tujuan komersial tanpa izin tertulis dari Badan Pusat Statistik Kabupaten Dompu

It is prohibited to reproduce and/or duplicate part or all of this book for commercial purpose without permission from BPS-Statistics Dompu Regency

TIM PENYUSUN/COMPILERS
KECAMATAN PEKAT DALAM ANGKA
Pekat District in Figures

Pengarah/Director

Ahwan Hadi

Penanggung Jawab/Persons in Charge

Ahwan Hadi

Penyunting/Editors

Agung Yuniarta Sosiawan • Indra Dwi Wicaksono • Inas Zaizafun Satira

Pengolah Data dan Penulis Naskah/Data Processor and Writers

Agung Yuniarta Sosiawan • Erwin Muspian Hakiki • Hernanda Novitasari
Inas Zaizafun Satira • Indra Dwi Wicaksono • Muhammad Chumaidi Rahman
Muhammad Rianbarenito Gunawan • Nabila Putri Lestari

Penata Letak/Layout Designers

Indra Dwi Wicaksono • Inas Zaizafun Satira

Penerjemah/Translators

Indra Dwi Wicaksono

KONTRIBUTOR DATA/DATA CONTRIBUTORS

1. Kementerian Agama/*Ministry of Religious Affair*
2. Kementerian Pendidikan dan Kebudayaan/*Ministry of Education and Culture*
3. Badan Kepegawaian Daerah Kabupaten Dompu/*Regional Personnel Agency of Dompu Regency*
4. Badan Pemberdayaan Masyarakat dan Pemerintahan Desa Kabupaten Dompu/*Agency for Community Empowerment and Village Governance of Dompu Regency*
5. Badan Pusat Statistik/*BPS-Statistics Indonesia*
6. Dinas Kependudukan dan Pencatatan Sipil Kabupaten Dompu/*Population and Civil Records Service of Dompu Regency*
7. Dinas Kesehatan Kabupaten Dompu/*Health Office of Dompu Regency*
8. Dinas Pertanian Kabupaten Dompu/*Agriculture Office of Dompu Regency*
9. Dinas Tanaman Pangan, Hortikultura, dan Perkebunan Kabupaten Dompu/*Food Crops, Horticulture, and Plantation Office of Dompu Regency*

PETA WILAYAH KECAMATAN PEKAT
MAP OF PEKAT DISTRICT



KEPALA BPS KABUPATEN DOMPU
HEAD OF BPS-STATISTICS DOMPU REGENCY



AHWAN HADI



KATA PENGANTAR

Puji syukur atas rahmat Tuhan Yang Maha Esa sehingga publikasi Kecamatan Pekat Dalam Angka Tahun 2024 telah disusun dan disajikan dengan baik.

Publikasi Kecamatan Pekat Dalam Angka Tahun 2024 diterbitkan dalam rangka memenuhi kebutuhan akan pelayanan data statistik yang lengkap, akurat dan mutakhir, yang dapat digunakan sebagai bahan perencanaan dan evaluasi pembangunan di Kabupaten Dompu khususnya di Kecamatan Pekat.

Tabel-tabel yang disajikan dalam publikasi ini bersumber dari hasil kegiatan Badan Pusat Statistik Kabupaten Dompu dan Personel Dinas Instansi terkait yang bertugas di Kecamatan Pekat.

Kami menyadari akan keterbatasan dalam menyajikan publikasi yang bisa diterima semua pihak, kami berupaya untuk mengembangkan dan menyempurnakan publikasi ini sebaik mungkin. Kepada semua pihak yang telah membantu dalam publikasi ini kami ucapkan terima kasih. Segala saran dan kritik demi perbaikan publikasi sangat kami harapkan.

Semoga publikasi ini dapat bermanfaat.

Dompu , September 2024
Kepala BPS
Kabupaten Dompu

AHWAN HADI



PREFACE

Praise for the grace of God Almighty so that the publication Pekat District in Figures 2024 has been arranged and presented properly.

Pekat District in Figures 2024 is published in order to meet the need for complete, accurate and up-to-date statistical data services, which can be used as material for planning and evaluation of development in Dompu Regency especially in Pekat District.

The tables presented sourced from the results of the activities of BPS-Statistics Dompu Regency and related Agency Personnel who are in charge of the Pekat District.

We aware of the limitations in presenting publications that are acceptable to all parties. We strive to develop and improve this publication as best as we can. We thank all those who have helped with this publication. We really hope for any suggestions and criticisms to improve this publication.

Hopefully, this publication will be useful.

*Dompu , September 2024
Head of BPS-Statistics
Dompu Regency*

AHWAN HADI

DAFTAR ISI/CONTENTS
KECAMATAN PEKAT DALAM ANGKA
Pekat District in Figures
2024

	Halaman <i>Page</i>
Kata Pengantar/ <i>Preface</i>	xii
Daftar Isi/ <i>Contents</i>	xiii
Daftar Tabel/ <i>List of Tables</i>	xv
Daftar Gambar/ <i>List of Figures</i>	xxi
Penjelasan Umum/ <i>Explanatory Notes</i>	xxiii
Daftar Singkatan/ <i>List of Abbreviation</i>	xxv
1. Geografi/ <i>Geography</i>	1
2. Pemerintahan/ <i>Government</i>	11
3. Penduduk/ <i>Population</i>	21
4. Sosial dan Kesejahteraan Rakyat/ <i>Social and Welfare</i>	31
5. Pertanian/ <i>Agriculture</i>	61
6. Pariwisata, Transportasi, dan Komunikasi/ <i>Tourism, Transportation, and Communication</i>	73
7. Perbankan, Koperasi, dan Perdagangan/ <i>Banking, Cooperative, and Trade</i>	87
Daftar Pustaka/ <i>Bibliography</i>	101

DAFTAR TABEL/LIST OF TABLES

Tabel Table		Halaman Page
1.	GEOGRAFI/GEOGRAPHY	
1.1	Luas Daerah Menurut Desa di Kecamatan Pekat, 2023 <i>Total Area by Village in Pekat District, 2023</i>	8
1.2	Jarak ke Ibukota Kecamatan dan Ibukota Kabupaten Menurut Desa di Kecamatan Pekat (km), 2023 <i>Distance to the District Capital and Regency Capital by Village in Pekat District (km), 2023</i>	9
2.	PEMERINTAHAN/GOVERNMENT	
2.1	WILAYAH ADMINISTRATIF ADMINISTRATIVE AREA	
2.1.1	Jumlah Dusun dan Rukun Tetangga (RT) Menurut Desa di Kecamatan Pekat, 2023 <i>Number of Hamlets and Rukun Tetangga by Village in Pekat District, 2023</i>	17
2.2	SUMBER DAYA MANUSIA HUMAN RESOURCES	
2.2.1	Jumlah Pegawai Negeri Sipil Menurut Pemerintah Daerah dan Jenis Kelamin di Kecamatan Pekat, 2023 <i>Number of Civil Servants by Local Government and Sex in Pekat District, 2023</i>	18
2.2.2	Jumlah Pegawai Negeri Sipil Pemerintah Daerah Kecamatan Pekat Menurut Tingkat Pendidikan dan Jenis Kelamin, 2023 <i>Number of Civil Servants of Pekat District Government by Educational Level and Sex, 2023</i>	20
3.	PENDUDUK/POPULATION	
3.1	Penduduk, Distribusi Persentase Penduduk, Kepadatan Penduduk, Rasio Jenis Kelamin Penduduk Menurut Desa di Kecamatan Pekat, 2023 <i>Population, Percentage Distribution of Population, Population Density, and Population Sex Ratio by Village in Pekat District, 2023</i>	27

Tabel Table	Halaman Page	
3.2	Jumlah Penduduk Menurut Kelompok Umur dan Jenis Kelamin di Kecamatan Pekat, 2023 <i>Population by Age Groups and Sex in Pekat District, 2023</i>	29
 4. SOSIAL DAN KESEJAHTERAAN RAKYAT/SOCIAL AND WELFARE		
4.1 PENDIDIKAN EDUCATION		
4.1.1	Banyaknya Desa yang Memiliki Fasilitas Sekolah Menurut Tingkat Pendidikan di Kecamatan Pekat, 2021–2023 <i>Number of Villages Having Educational Facilities by Educational Level in Pekat District, 2021–2023.....</i>	39
4.1.2	Jumlah Sekolah Menurut Tingkat Pendidikan di Kecamatan Pekat, 2023/2024 <i>Number of Schools by Educational Level in Pekat District, 2023/2024 .</i>	40
4.1.3	Jumlah Guru Menurut Tingkat Pendidikan di Kecamatan Pekat, 2023/2024 <i>Number of Teachers by Educational Level in Pekat District, 2023/2024</i>	41
4.1.4	Jumlah Murid Menurut Tingkat Pendidikan di Kecamatan Pekat, 2023/2024 <i>Number of Pupils by Educational Level in Pekat District, 2023/2024.....</i>	42
4.2 KESEHATAN HEALTH		
4.2.1	Banyaknya Desa yang Memiliki Sarana Kesehatan Menurut Jenis Sarana Kesehatan di Kecamatan Pekat, 2021–2023 <i>Number of Villages Health Facilities by Type of Health Facilities in Pekat District, 2021–2023.....</i>	43
4.2.2	Banyaknya Warga Penderita Kekurangan Gizi Menurut Desa di Kecamatan Pekat, 2023 <i>Number of People with Malnutrition by Village in Pekat District, 2023</i>	44
4.3 PERUMAHAN DAN LINGKUNGAN HOUSING AND ENVIRONMENT		
4.3.1	Banyaknya Desa Menurut Sumber Air Minum Sebagian Besar Keluarga di Kecamatan Pekat, 2023 <i>Number of Villages by Drinking Water Source of Majority Family in Pekat District, 2023</i>	45

Tabel Table	Halaman Page	
4.3.2	Banyaknya Keluarga Menurut Desa dan Jenis Pengguna Listrik di Kecamatan Pekat, 2023 <i>Number of Family by Village and Type of Electricity Consumer in Pekat District, 2023</i>	46
4.3.3	Banyaknya Desa Menurut Sumber Penerangan Jalan Utama Desa di Kecamatan Pekat, 2021–2023 <i>Number of Villages by Source of Villages Main Street Illumination in Pekat District, 2021–2023</i>	47
4.3.4	Banyaknya Desa Menurut Penggunaan Fasilitas Tempat Buang Air Besar Sebagian Besar Keluarga di Kecamatan Pekat, 2021–2023 <i>Number of Villages by Toilet Facility Used by Majority Family in Pekat District, 2021–2023</i>	48
4.3.5	Banyaknya Desa Menurut Jenis Bahan Bakar untuk Memasak yang Digunakan Sebagian Besar Keluarga di Kecamatan Pekat, 2023 <i>Number of Villages by Type of Cooking Fuel Used by Majority Family in Pekat District, 2023</i>	49
4.4	AGAMA DAN SOSIAL LAINNYA RELIGION AND OTHER SOCIAL AFFAIRS	
4.4.1	Jumlah Tempat Peribadatan Menurut Desa di Kecamatan Pekat, 2023 <i>Number of Worship Places by Village in Pekat District, 2023</i>	50
4.4.2	Banyaknya Kejadian Bencana Alam Menurut Desa dan Jenis Bencana Alam di Kecamatan Pekat, 2023 <i>Number of Natural Disaster Events by Village and Type of Natural Disaster in Pekat District, 2023</i>	51
4.4.3	Banyaknya Korban Jiwa Akibat Bencana Alam Menurut Desa dan Jenis Bencana Alam di Kecamatan Pekat, 2023 <i>Number of Fatalities Due to Natural Disasters by Village and Type of Natural Disaster in Pekat District, 2023</i>	54
4.4.4	Keberadaan Fasilitas/Upaya Antisipasi/Mitigasi Bencana Alam Menurut Desa di Kecamatan Pekat, 2023 <i>Existence of Facilities/Efforts for Anticipation/Mitigation of Natural Disasters by Village in Pekat District, 2023</i>	57

Tabel Table	Halaman Page
4.4.5	59
Banyaknya Desa Menurut Jenis Olahraga dan Ketersediaan Fasilitas/Lapangan Olahraga di Kecamatan Pekat, 2023 <i>Number of Villages by Type of Sport and Availability of Sport Facilities/Fields in Pekat District, 2023.....</i>	
5.	
PERTANIAN/AGRICULTURE	
5.1	69
Luas Panen Tanaman Sayuran dan Buah-buahan Semusim Menurut Jenis Tanaman di Kecamatan Pekat (ha), 2021–2023 <i>Harvested Area of Seasonal Vegetables and Fruits by Kind of Plant in Pekat District (ha), 2021–2023.....</i>	
5.2	70
Produksi Tanaman Sayuran dan Buah-buahan Semusim Menurut Jenis Tanaman di Kecamatan Pekat (kuintal), 2021–2023 <i>Production of Seasonal Vegetables and Fruits by Kind of Plant in Pekat District (quintal), 2021–2023</i>	
5.3	71
Luas Panen Tanaman Biofarmaka Menurut Jenis Tanaman di Kecamatan Pekat (m ²), 2021–2023 <i>Harvested Area of Medicinal Plants by Kind of Plant in Pekat District (m²), 2021–2023.....</i>	
5.4	71
Produksi Tanaman Biofarmaka Menurut Jenis Tanaman di Kecamatan Pekat (kg), 2021–2023 <i>Production of Medicinal Plants by Kind of Plant in Pekat District (kg), 2021–2023</i>	
5.5	72
Produksi Buah-Buahan Tahunan Menurut Jenis Tanaman di Kecamatan Pekat (kuintal), 2021–2023 <i>Production of Annual Fruits by Kind of Plant in Pekat District (quintal), 2021–2023.....</i>	
6.	
PARIWISATA, TRANSPORTASI, DAN KOMUNIKASI/TOURISM, TRANSPORTATION, AND COMMUNICATION	
6.1	
PARIWISATA TOURISM	
6.1.1	
Jumlah Sarana Akomodasi Menurut Desa dan Jenis Akomodasi di Kecamatan Pekat, 2023	

Tabel Table	Halaman Page
	81
6.2 TRANSPORTASI TRANSPORTATION	
6.2.1 Prasarana dan Sarana Transportasi Antardesa Menurut Desa di Kecamatan Pekat, 2023 <i>Inter-Villages Transportation Infrastructure and Facilities by Village in Pekat District, 2023</i>	82
6.3 KOMUNIKASI COMMUNICATION	
6.3.1 Keberadaan Kantor Pos/Pos Pembantu/Rumah Pos, Pos Keliling, dan Perusahaan/Agensi Jasa Ekspedisi Swasta Menurut Desa di Kecamatan Pekat, 2023 <i>Number of Post Office/Subsidiary of Post Office, Mobile Portal Service, Private Expedition Service Company by Village in Pekat District, 2023</i>	84
6.3.2 Jumlah Menara Telepon seluler dan Operator Layanan Komunikasi Telepon Seluler Menurut Desa di Kecamatan Pekat, 2023 <i>Number of Base Transceiver Station (BTS) and Cellular Phone Communication Service Operators by Village in Pekat District, 2023...</i>	85
6.3.3 Kekuatan Sinyal Telepon Seluler dan Jenis Sinyal Internet Telepon Seluler Menurut Desa di Kecamatan Pekat, 2023 <i>The Strength of Celular Phone Signal by Village in Pekat District, 2023</i>	86
7. PERBANKAN, KOPERASI, DAN PERDAGANGAN/BANKING, COOPERATIVE, AND TRADE	
7.1 Banyaknya Sarana Lembaga Keuangan Bank Menurut Desa dan Jenis Bank di Kecamatan Pekat, 2023 <i>Number of Bank by Village and Type of Bank in Pekat District, 2023....</i>	95
7.2 Banyaknya Koperasi Aktif Menurut Desa dan Jenis Koperasi di Kecamatan Pekat, 2023 <i>Number of Cooperative by Village and Type of Cooperative in Pekat District, 2023</i>	96

Tabel
Table

Halaman
Page

7.3	Banyaknya Sarana Perdagangan Menurut Desa dan Jenis Sarana Perdagangan di Kecamatan Pekat, 2023 <i>Number of Trade Facilities by Village and Type of Trade Facilities in Pekat District, 2023</i>	98
-----	--	----

<https://dompukab.bps.go.id>

DAFTAR GAMBAR/LIST OF FIGURES

Gambar Figure		Halaman Page
1.1	Luas Daerah menurut Desa di Kecamatan Pekat (%), 2023 <i>Total Area by Village in Pekat District (%), 2023</i>	6
1.2	Jarak ke Ibukota Kecamatan dan Ibukota Kabupaten Menurut Desa di Kecamatan Pekat (km), 2023 <i>Distance to the District Capital and Regency Capital by Village in Pekat District (km), 2023</i>	7
2.1	Jumlah Dusun dan Rukun Tetangga (RT) Menurut Desa di Kecamatan Pekat, 2023 <i>Number of Hamlets and Rukun Tetangga by Village in Pekat District, 2023</i>	15
2.2	Jumlah Aparatur Pemerintah Daerah Menurut Desa dan Jenis Kelamin di Kecamatan Pekat, 2023 <i>Number of Local Government Apparatus by Village and Sex in Pekat District, 2023</i>	16
3.1	Piramida Penduduk di Kecamatan Pekat, 2023 <i>Population Pyramid in Pekat District, 2023</i>	25
3.2	Jumlah Penduduk Menurut Desa dan Jenis Kelamin di Kecamatan Pekat, 2023 <i>Population by Village and Sex in Pekat District, 2023</i>	26
4.1	***	35
4.2	***	36
5.1	***	63
5.2	***	

Gambar
Figure

Halaman
Page

	
	64
6.1	'''	78
6.2	'''	79
7.1	'''	92
7.2	'''	93

PENJELASAN UMUM/EXPLANATORY NOTES

Tanda-tanda, satuan-satuan, dan lain-lainnya yang digunakan dalam publikasi ini adalah sebagai berikut:

Symbols, measurement units, and acronyms which are used in this publication, are as follows:

1. TANDA-TANDA/SYMBOLS

Data tidak tersedia/ <i>Data not available</i>	: ...
Tidak ada atau nol / <i>Null or zero</i>	: -
Data dapat diabaikan/ <i>Data negligible</i>	: ~0
Tanda decimal/ <i>Decimal point</i>	: ,
Data tidak dapat ditampilkan/ <i>Not applicable</i>	: NA
Angka estimasi/ <i>Estimated figures</i>	: e
Angka diperbaiki/ <i>Revised figures</i>	: r
Angka sementara/ <i>Preliminary figures</i>	: *
Angka sangat sementara/ <i>Very preliminary figures</i>	: **
Angka sangat sangat sementara/ <i>Very very preliminary figures</i>	: ***

2. SATUAN/UNITS

barel/ <i>barrel</i>	: 158,99 liter/ <i>litres</i> = 1/6,2898 m ³
hektare (ha)/ <i>hectare (ha)</i>	: 10.000 m ²
kilometer (km)/ <i>kilometres (km)</i>	: 1.000 meter/ <i>meters (m)</i>
knot/ <i>knot</i>	: 1,8523 km/jam (<i>km/hour</i>)
kuintal/ <i>quintal</i>	: 100 kg
KWh	: 1.000 Watt hour
MWh	: 1.000 KWh
liter (untuk beras)/ <i>litre (for rice)</i>	: 0,80 kg
MMSCF	: 1/35,3 m ³
metrik ton (m.ton)/ <i>metric ton (m. ton)</i>	: 0,98421 long ton = 1.000 kg
ons/ <i>ounce</i>	: 28,31 gram/ <i>grams</i>
ton	: 1.000 kg

Satuan lain: buah, dus, butir, helai/lembar, kaleng, batang, pulsa, ton kilometer (ton-km), jam, menit, persen (%).

Other units: unit, pack, pieces, sheet, tin, pulse, ton-kilometres(ton-km), hour, minute, percent (%).

Perbedaan angka di belakang koma disebabkan oleh pembulatan angka.

The difference in decimal numbers is caused by rounding.

DAFTAR SINGKATAN/LIST OF ABBREVIATION

SI	: Stasiun Iklim/ <i>Climate Station</i>
SMPK	: Stasiun Meterologi Pertanian Khusus/ <i>Special Agricultural Meteorological Station</i>
t.t	: Tempat tidur/ <i>Bed</i>
BCG	: Bacillus Calmette Guerin
DPT	: Difteri, Pertusis, Tetanus/ <i>Diphtheria, Tetanus, and Pertussis</i>
TT	: Tetanus Toxoid
IOT	: Industri Obat Tradisional/ <i>Traditional Medicine Industry</i>
IKOT	: Industri Kecil Obat Tradisional/ <i>Traditional Medicine Small Industry</i>
Alkes	: Alat kesehatan/ <i>Health Kits</i>
PKRT	: Perbekalan Kesehatan Rumah tangga/ <i>Household Health Logistics</i>
Kompl	: Komplemen/ <i>Complement</i>
IRTP	: Industri Pangan Produksi Rumah Tangga/ <i>Foods Home Industry</i>
PBF	: Pedagang Besar Farmasi/ <i>Pharmacy Whole-seller</i>
GFK	: Gudang Farmasi Kab/Kota/Regency/ <i>Municipality Pharmacy Warehouse</i>
RB	: Rumah Bersalin/ <i>Delivery House</i>
Pustu	: Puskesmas pembantu/ <i>Auxiliary Public Health Center</i>
BP	: Balai Pengobatan/ <i>Polyclinic</i>
TPS	: Tempat Pembuangan Sampah Sementara / <i>landfill</i>
Jamkesmas	: Jaminan kesehatan masyarakat miskin/ <i>Poor public health insurance</i>
PJKMU	: Program Jaminan Kesehatan Masyarakat Umum/ <i>General Public Health Insurance Program</i>
SIUP	: Surat Ijin Usaha Perdagangan/ <i>Trading Permission Letter</i>
TDP	: Tanda Daftar Perusahaan/ <i>Company Registration Identity</i>
API	: Angka Pengenal Importir/ <i>Importer's Identity Number</i>

PENJELASAN TEKNIS

1. Badan Pusat Statistik (BPS) telah melakukan pendataan Potensi Desa (Podes) sejak tahun 1980. Sejak saat itu, Podes dilaksanakan secara rutin sebanyak 3 kali dalam kurun waktu sepuluh tahun untuk mendukung kegiatan Sensus Penduduk, Sensus Pertanian, ataupun Sensus Ekonomi. Dengan demikian, fakta penting terkait ketersediaan infrastruktur dan potensi yang dimiliki oleh setiap wilayah dapat dipantau perkembangannya secara berkala dan terus menerus.
2. Sejak tahun 2008, pendataan Podes mengalami perubahan dengan adanya penambahan kuesioner suplemen kecamatan dan kabupaten/kota. Penambahan kuesioner tersebut bertujuan untuk meningkatkan manfaat data Podes bagi para konsumen data dan pemerintah daerah dalam perencanaan pembangunan wilayah.
3. Data Podes merupakan satu-satunya sumber data kewilayahan yang muatannya beragam dan memberi gambaran tentang situasi pembangunan suatu wilayah (regional). Ini berbeda dengan data dari hasil pendekatan rumah tangga yang lebih menekankan pada dimensi aktivitas sektoral. Keduanya sama

TECHNICAL NOTES

1. *BPS-Statistics Indonesia has already recorded village potential (Podes) since 1980. Since then, Podes regularly implemented 3 (three) times within ten years to support the activities of the Population Census, Agriculture Census, or Economic Census. Thus, important facts related to the availability of infrastructure and the potential possessed by each region can be monitored regularly and continually.*
2. *Since 2008, Podes has been changed especially in providing additional information from subdistrict and regency/city, using separate questionnaires. The goal of these changes is to provide more benefits for data users and local government in regional development planning.*
3. *Podes data is the only one source of spatial data consisting of various information and providing a picture of development progress in a region. The Podes data are different from data resulted from household surveys focusing on the dimension of sectoral activities. Both kind of data are important and become the trade mark of*

penting dan menjadi kekayaan BPS.

4. Pencacahan Podes dilakukan secara sensus terhadap seluruh wilayah administrasi pemerintahan terendah setingkat desa (yaitu desa, kelurahan, nagari, Unit Permukiman Transmigrasi (UPT)) yang masih dibina oleh kementerian terkait. Berdasarkan hasil Podes 2014, ada sebanyak 82.190 wilayah setingkat desa yang tersebar di 511 kabupaten/kota.

BPS on the data richness aspect.

4. *Podes enumeration is implemented as a census of the lowest governmental administrative region equivalent to village (i.e. village, kelurahan, nagari, and Transmigration Settlement Unit which is still fostered by the relevant ministries). There were 82,190 village-level areas spread over 511 regencies/municipalities based on the result of Podes 2014.*

ULASAN

1.1. Batas Wilayah

Kecamatan Pekat merupakan salah satu kecamatan di Kabupaten Dompu yang secara astronomis terletak antara $117^{\circ}42'14'' - 118^{\circ}10'01''$ Bujur Timur dan $8^{\circ}08'43'' - 8^{\circ}30'$ Lintang Selatan dengan luas wilayah 788,91 km².

Kecamatan Pekat berbatasan dengan Kecamatan Tambora Kabupaten Bima di sebelah Utara; sebelah Selatan berbatasan dengan Kecamatan Empang Kabupaten Sumbawa; sebelah Barat berbatasan dengan Pulau Moyo Kabupaten Sumbawa dan berbatasan dengan Kecamatan Kempo di sebelah Timur.

1.2. Topografi

Wilayah Kecamatan Pekat sebagian besar merupakan dataran tinggi dengan ketinggian antara 5 sampai 500 meter dari permukaan laut dan merupakan daerah yang sangat potensial untuk usaha pertanian tanaman pangan.

DESCRIPTION

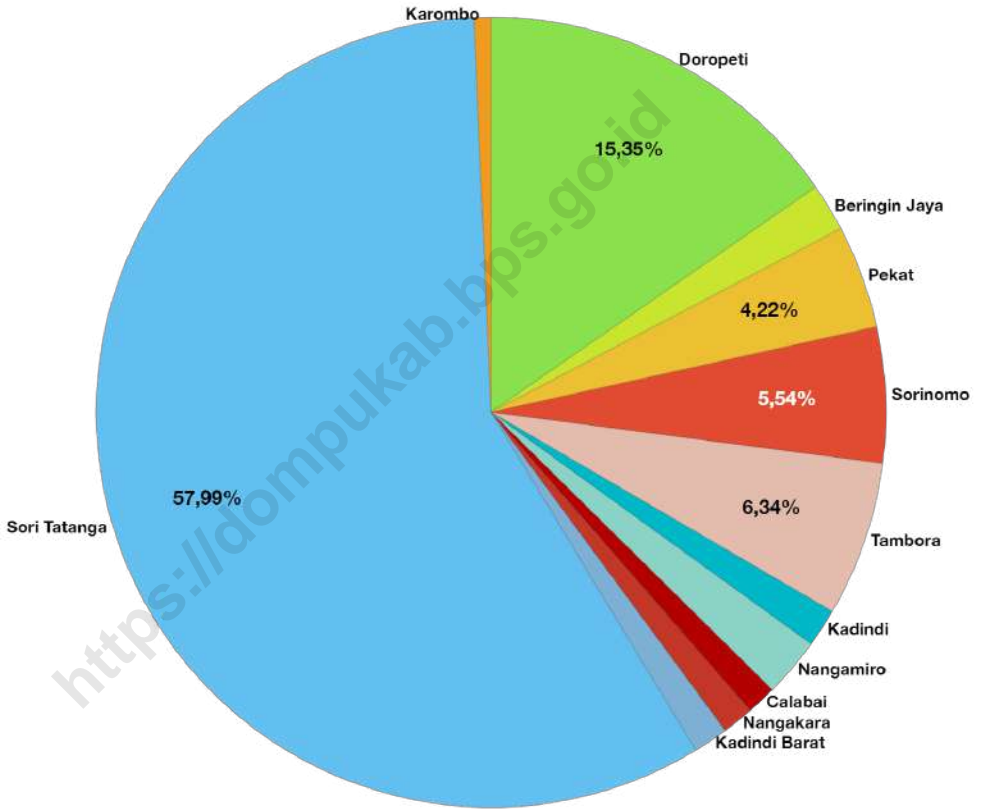
1.1. Borderline

Pekat District is one of the sub-districts in Dompu Regency which is astronomically located between $117^{\circ}42'14'' - 118^{\circ}10'01''$ East Longitude and $8^{\circ}08'43'' - 8^{\circ}30'$ South Latitude with an area of 788.91 km².

Pekat District borders the Tambora District, Bima Regency to the north; to the south it borders Empang District, Sumbawa Regency; to the west is Moyo Island, Sumbawa Regency; and borders Kempo District to the east.

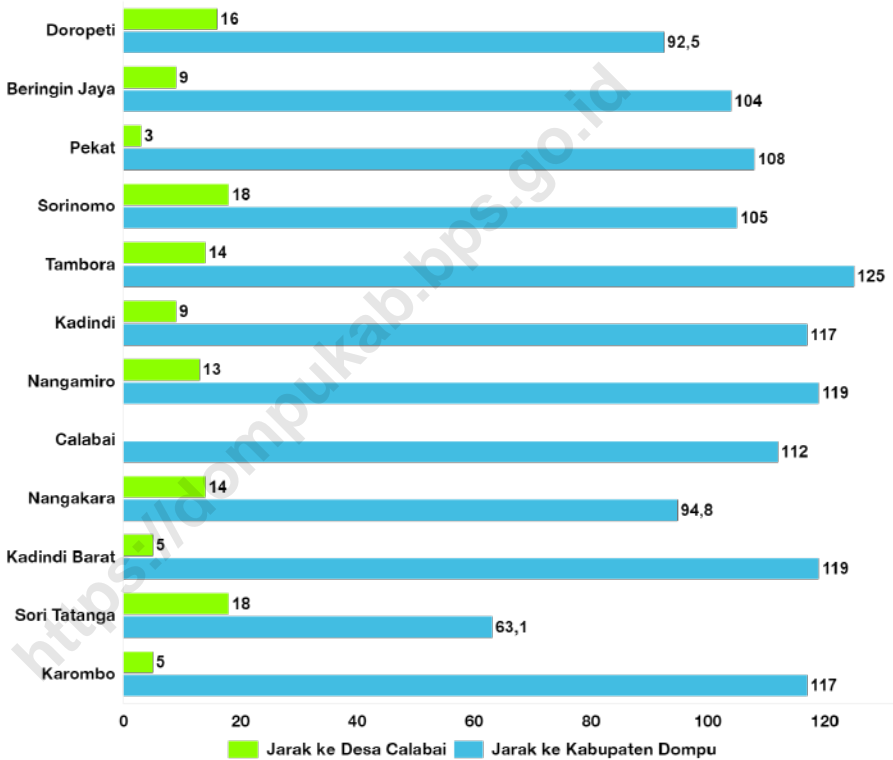
1.2. Topography

Pekat District area is mostly plateau with a height of between 5 and 500 meters above sea level and is an area with great potential for food crop farming.



Sumber/Source: bpsdompu.com/sivikaca

Gambar 1.1 Luas Daerah menurut Desa di Kecamatan Pekat (%), 2023
Figures 1.1 Total Area by Village in Pekat District (%), 2023



Sumber/Source : bpsdompus.com/sivikaca

Gambar
Figures 1.2

Jarak ke Ibukota Kecamatan dan Ibukota Kabupaten Menurut Desa di Kecamatan Pekat (km), 2023
Distance to the District Capital and Regency Capital by Village in Pekat District (km), 2023

Tabel 1.1 Luas Daerah Menurut Desa di Kecamatan Pekat, 2023
Table Total Area by Village in Pekat District, 2023

Desa Village	Luas Total Area (km ² /sq.km)	Persentase terhadap Luas Kecamatan Percentage to District Area
(1)	(2)	(3)
Doropeti	121,1	15,35
Beringin Jaya	15,41	1,95
Pekat	33,3	4,22
Sorinomo	43,74	5,54
Tambora	50	6,34
Kadindi	12,33	1,56
Nangamiro	19,14	2,43
Calabai	9,53	1,21
Nangakara	10,24	1,30
Kadindi Barat	11,27	1,43
Sori Tatanga	457,45	57,99
Karombo	5,4	0,68
Kecamatan Pekat	788,91	100

Catatan/Note: ...
 Sumber/Source: Badan Pusat Statistik Kabupaten Dompu/BPS-Statistics Dompu Regency

Tabel 1.2
Table

Jarak ke Ibukota Kecamatan dan Ibukota Kabupaten Menurut Desa di Kecamatan Pekat (km), 2023
Distance to the District Capital and Regency Capital by Village in Pekat District (km), 2023

Desa Village	Jarak ke Ibukota Kecamatan Distance to District Capital	Jarak ke Ibukota Kabupaten Distance to Regency Capital
(1)	(2)	(3)
Doropeti	16	92,5
Beringin Jaya	9	104
Pekat	3	108
Sorinomo	18	105
Tambora	14	125
Kadindi	9	117
Nangamiro	13	119
Calabai	0	112
Nangakara	14	94,8
Kadindi Barat	5	119
Sori Tatanga	18	63,1
Karombo	5	117

Catatan/Note: ...

Sumber/Source: Citra Satelit/Satellite Image

02

PEMERINTAHAN
GOVERNMENT

JUMLAH DUSUN DAN RUKUN TETANGGA (RT)
DI KECAMATAN PEKAT

84
Dusun



257
RT

Jumlah PNS di Kecamatan Pekat
berdasarkan Jenis Kelamin

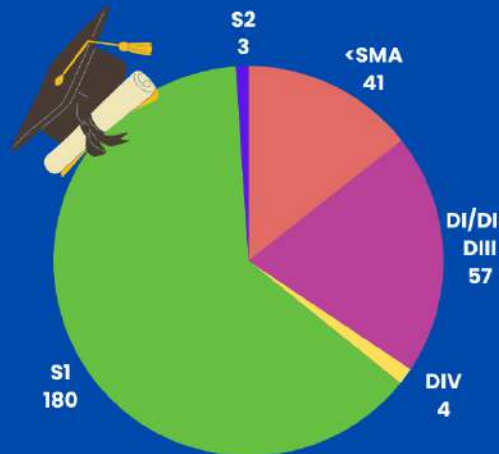
285 Jiwa

152 LAKI-LAKI

133 PEREMPUAN



Jumlah PNS di Kecamatan Pekat
berdasarkan Pendidikan Terakhir



PENJELASAN TEKNIS

1. **Data Pemerintahan** yang tersaji pada bab ini bersumber dari Bagian Pemerintah Desa Kecamatan Pekat, Badan Pemberdayaan Masyarakat dan Pemerintahan Desa Kabupaten Dompu, dan Badan Kepegawaian Daerah Kabupaten Dompu. Data yang tersaji meliputi banyaknya desa, dusun, RT dan jumlah Kepala Desa serta perangkatnya menurut Desa di Kecamatan Pekat.
2. **Desa** merupakan unit terkecil dari kegiatan pemerintahan dan sekaligus pusat kegiatan pembangunan. Oleh karena itu keberhasilan pembangunan di desa sangat tergantung dari kesadaran dan peran serta masyarakat dalam membangun dan mengembangkan potensi yang ada di desanya.

TECHNICAL NOTES

1. **The Government data** presented in this chapter comes from the Village Government Section of Pekat District, Agency for Community Empowerment and Village Governance of Dompu Regency, and Regional Personnel Agency of Dompu Regency. Data presented includes number of villages, hamlets, RT and the number of Village Heads and their apparatus by village in Pekat District.
2. **Village** is the smallest unit of government activities and at the same time the center of development activities. Therefore, the success of development in the village is very dependent on the awareness and participation of the community in building and developing the potential that exists in their village.

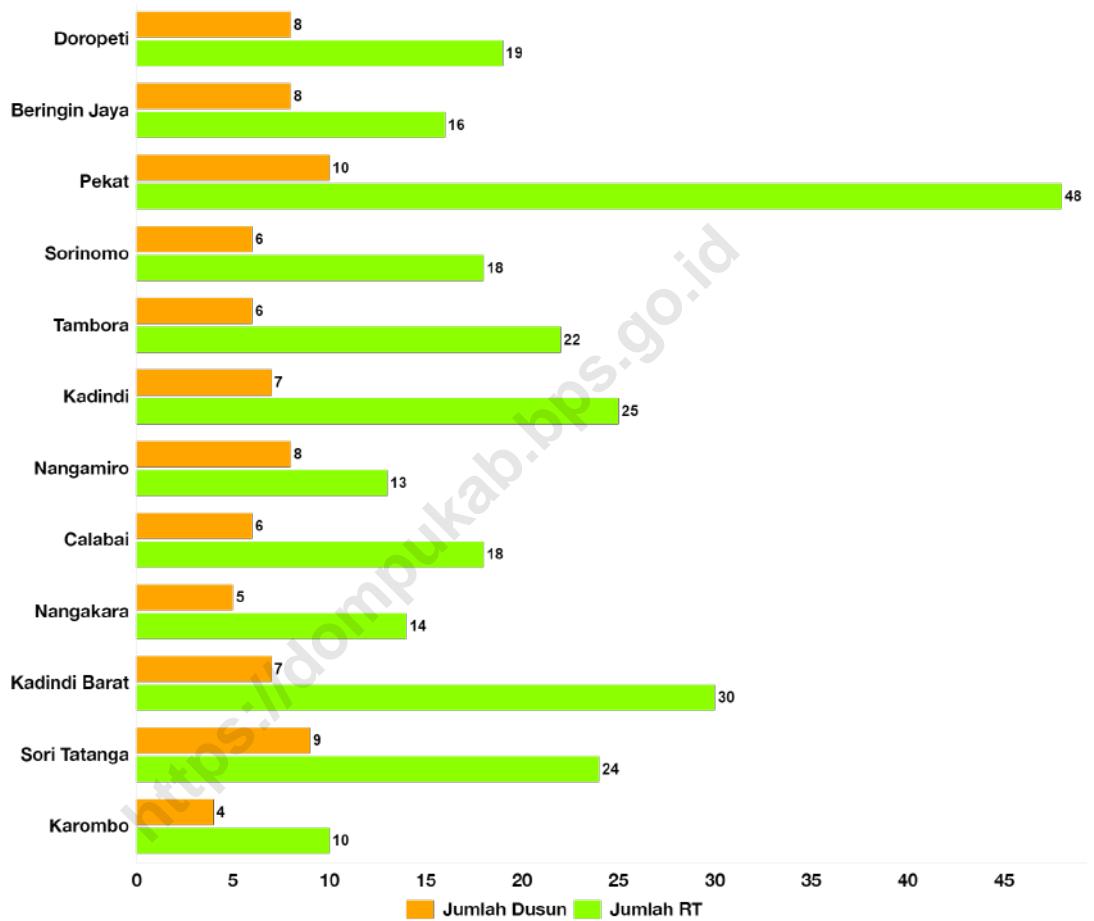
ULASAN

Administrasi Pemerintahan Kecamatan Pekat pada tahun 2023 terdiri dari 12 Desa, 84 dusun, dan 257 Rukun Tetangga (RT). Desa yang mempunyai RT terbanyak adalah Pekat dengan 48 RT, sedangkan untuk Desa Karombo memiliki jumlah RT paling sedikit yaitu 10 RT.

DESCRIPTION

The Pekat District Government Administration in 2023 consists of 12 villages, 84 hamlets, and 257 Rukun Tetangga (RT). The village with the most RTs is Pekat Village with 48 RTs, while Karombo Village has the fewest RTs, only 10 RTs.

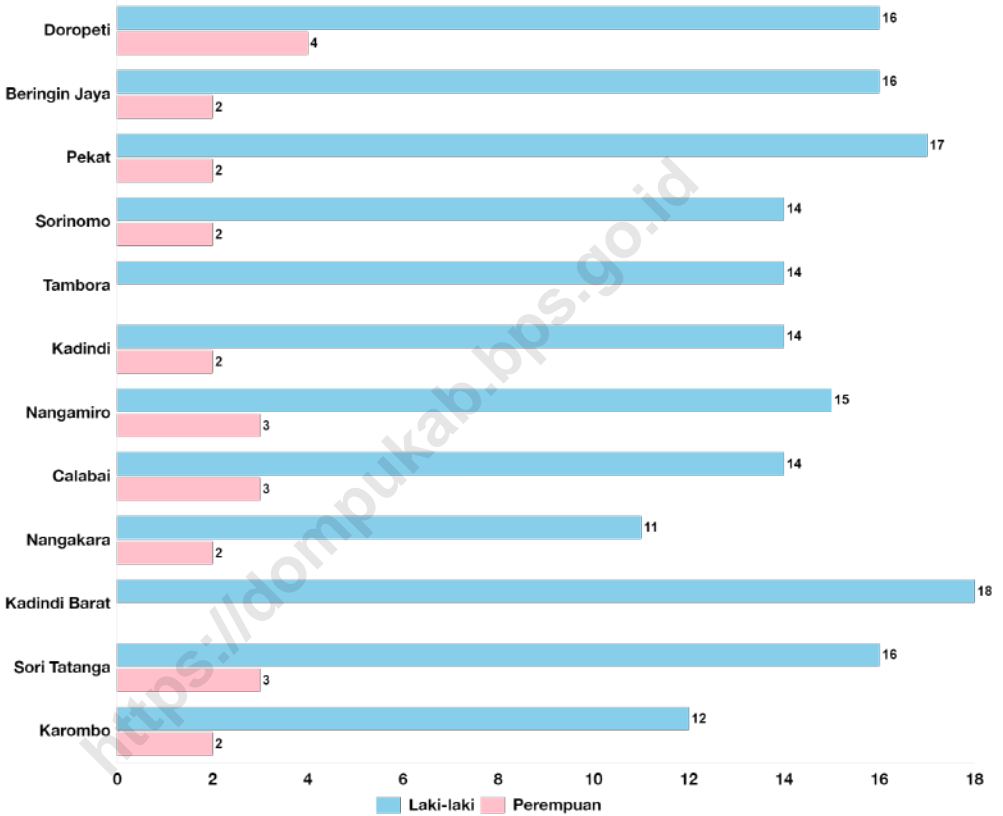
<https://dompukab.bps.go.id>



Sumber/Source : <https://bpsdompu.com/sivikaca>

Gambar 2.1
Figures

Jumlah Dusun dan Rukun Tetangga (RT) Menurut Desa di Kecamatan Pekat, 2023
Number of Hamlets and Rukun Tetangga by Village in Pekat District, 2023



Sumber/Source: <https://bpsdompu.com/sivikaca>

Gambar 2.2
Figures

Jumlah Aparatur Pemerintah Daerah Menurut Desa dan Jenis Kelamin di Kecamatan Pekat, 2023
Number of Local Government Apparatus by Village and Sex in Pekat District, 2023

2.1 WILAYAH ADMINISTRATIF ADMINISTRATIVE AREA

Tabel 2.1.1 Jumlah Dusun dan Rukun Tetangga (RT) Menurut Desa di Kecamatan Pekat, 2023
Table *Number of Hamlets and Rukun Tetangga by Villages in Pekat District, 2023*

Desa Village	Dusun Hamlet	Rukun Tetangga (RT)
(1)	(2)	(3)
Doropeti	8	19
Beringin Jaya	8	16
Pekat	10	48
Sorinomo	6	18
Tambora	6	22
Kadindi	7	25
Nangamiro	8	13
Calabai	6	18
Nangakara	5	14
Kadindi Barat	7	30
Sori Tatanga	9	24
Karombo	4	10
Kecamatan Pekat	84	257

Catatan/Note: ...

Sumber/Source: Kantor Kecamatan Pekat/Pekat District Office

2.2 SUMBER DAYA MANUSIA HUMAN RESOURCES

Tabel 2.2.1 Jumlah Pegawai Negeri Sipil Menurut Pemerintah Daerah dan Jenis Kelamin di Kecamatan Pekat, 2023
Table *Number of Civil Servants by Local Government and Sex in Pekat District, 2023*

Pemerintah Daerah <i>Local Government</i>	Laki-Laki <i>Male</i>	Perempuan <i>Female</i>	Jumlah <i>Total</i>
(1)	(2)	(3)	(4)
Pemerintah Daerah Kecamatan Pekat <i>Pekat District Government</i>	152	133	285
Pemerintah Daerah Desa Doropeti <i>Doropeti Village Government</i>	16	4	20
Pemerintah Daerah Desa Beringin Jaya <i>Beringin Jaya Village Government</i>	16	2	18
Pemerintah Daerah Desa Pekat <i>Pekat Village Government</i>	17	2	19
Pemerintah Daerah Desa Sorinomo <i>Sorinomo Village Government</i>	14	2	16
Pemerintah Daerah Desa Tambora <i>Tambora Village Government</i>	14	-	14
Pemerintah Daerah Desa Kadindi <i>Kadindi Village Government</i>	14	2	16
Pemerintah Daerah Desa Nangamiro <i>Nangamiro Village Government</i>	15	3	18
Pemerintah Daerah Desa Calabai <i>Calabai Village Government</i>	14	3	17

Lanjutan Tabel/*Continued Table* 2.2.1

Pemerintah Daerah Local Government	Laki-Laki Male	Perempuan Female	Jumlah Total
(1)	(2)	(3)	(4)
Pemerintah Daerah Desa Nangakara <i>Nangakara Village Government</i>	11	2	13
Pemerintah Daerah Desa Kadindi Barat <i>Kadindi Barat Village Government</i>	18	-	18
Pemerintah Daerah Desa Sori Tatanga <i>Sori Tatanga Village Government</i>	16	3	19
Pemerintah Daerah Desa Karombo <i>Karombo Village Government</i>	12	2	14

Catatan/Note: Pegawai Negeri Sipil tidak termasuk Pegawai Pemerintah dengan Perjanjian Kerja (PPPK)

Sumber/Source: Badan Pemberdayaan Masyarakat dan Pemerintahan Desa Kabupaten Dompu/*Agency for Community Empowerment and Village Governance of Dompu Regency*

Tabel 2.2.2 Jumlah Pegawai Negeri Sipil Pemerintah Daerah Kecamatan Pekat Menurut Tingkat Pendidikan dan Jenis Kelamin, 2023
Number of Civil Servants of Pekat District Government by Educational Level and Sex, 2023

Tingkat Pendidikan <i>Educational Level</i>	Laki-Laki <i>Male</i>	Perempuan <i>Female</i>	Jumlah <i>Total</i>
(1)	(2)	(3)	(4)
Sekolah Dasar (SD) <i>Primary School</i>	–	–	–
SMP/Sederajat <i>Junior High School</i>	1	–	1
SMA/Sederajat <i>Senior High School</i>	25	15	40
Diploma I/Akta I <i>Diploma I/Akta I</i>	–	–	–
Diploma II/Akta II <i>Diploma II/Akta II</i>	11	7	18
Diploma III/Akta III <i>Diploma III/Akta III</i>	9	30	39
Diploma IV/Akta IV <i>Diploma IV/Akta IV</i>	2	2	4
S1/Sarjana <i>Under Graduate/Bachelor</i>	103	77	180
S2/Pasca Sarjana <i>Graduate</i>	1	2	3
S3/Doktor/Ph.D <i>Post Graduate</i>	–	–	–
Jumlah/Total	152	133	285

Catatan/Note: Pegawai Negeri Sipil tidak termasuk Pegawai Pemerintah dengan Perjanjian Kerja (PPPK)

Sumber/Source: Badan Kepegawaian Daerah Kabupaten Dompu/Regional Personnel Agency of Dompu Regency

03

PENDUDUK
POPULATION

Jumlah Penduduk Kecamatan Pekat
Tahun 2023

32.775 jiwa

Kepadatan Penduduk Kecamatan Pekat
Tahun 2023

47,99 jiwa/km²



RASIO JENIS KELAMIN
KECAMATAN PEKAT TAHUN 2023

102,58

Artinya dalam setiap 100 penduduk
wanita, terdapat 103 penduduk pria.



PERSENTASE PENDUDUK KECAMATAN PEKAT
MENURUT KELOMPOK UMUR TAHUN 2023



PENJELASAN TEKNIS

1. **Penduduk Indonesia** adalah semua orang yang berdomisili di wilayah teritorial Indonesia selama 6 bulan atau lebih dan atau mereka yang berdomisili kurang dari 6 bulan tetapi bertujuan menetap.
2. **Kepadatan penduduk** adalah rasio banyaknya penduduk per kilometer persegi.
3. **Rasio jenis kelamin** adalah perbandingan antara penduduk laki-laki dan penduduk perempuan pada suatu wilayah dan waktu tertentu. Biasanya dinyatakan dengan banyaknya penduduk laki-laki untuk 100 penduduk perempuan.

TECHNICAL NOTES

1. **The population of Indonesia** are all residents of the entire territory of Indonesia who have stayed for six months or longer, and those who intended to stay more than six months even though their length of stay is less than six months.
2. **Population density** is ratio of population per square kilometer.
3. **Sex ratio** is the ratio of males population to females population in a given area and time, usually expressed as the number of males for every 100 females.

ULASAN

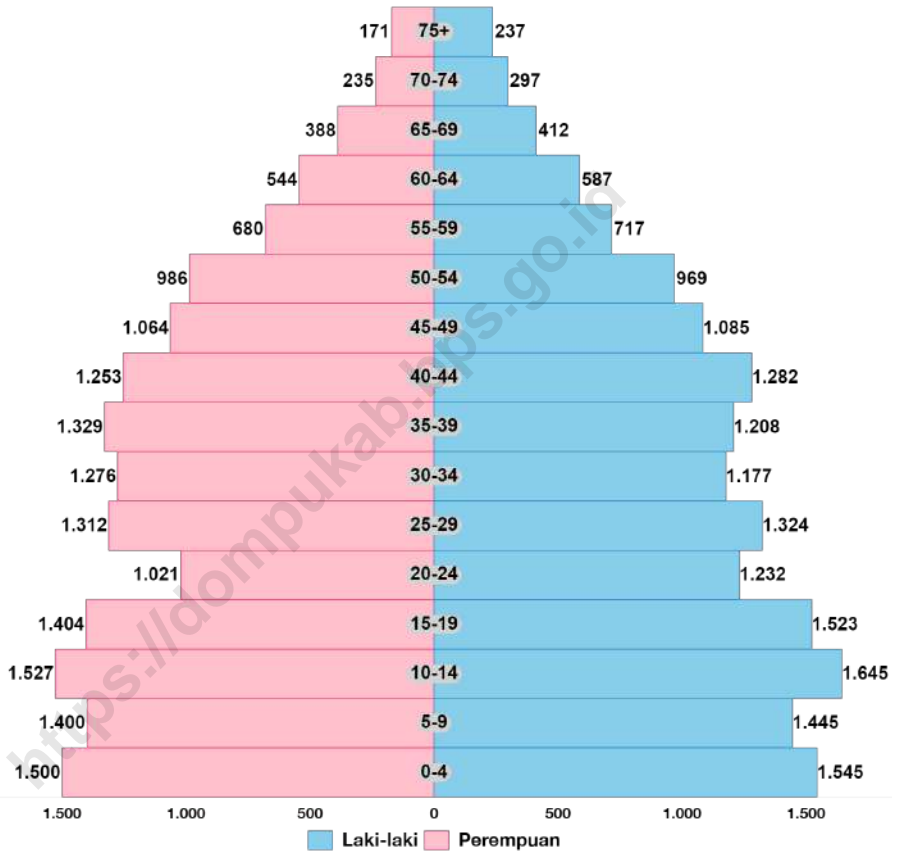
Berdasarkan data dari hasil Proyeksi Badan Pusat Statistik Kabupaten Dompu tahun 2023, jumlah penduduk Kecamatan Pekat tercatat 32.775 jiwa. Jumlah penduduk laki-laki lebih banyak daripada penduduk perempuan dengan angka *sex ratio* 102,58.

Jumlah penduduk di Kecamatan Pekat heterogen di tiap desa dengan jumlah penduduk terbanyak terdapat di Desa Kadindi, dengan jumlah penduduk sebanyak 6.039 jiwa. Sedangkan Desa Karombo memiliki jumlah penduduk paling sedikit, yakni hanya 1.243 jiwa. Wilayah yang paling padat penduduknya adalah Desa Kadindi dengan rata-rata kepadatan penduduk 489,78 jiwa per km².

DESCRIPTION

Based on data from BPS-Statistics Dompu Regency, Population Projections 2023, the population of Pekat District is recorded at 32,775 peoples. The male population is more than the female population with a sex ratio of 102.58.

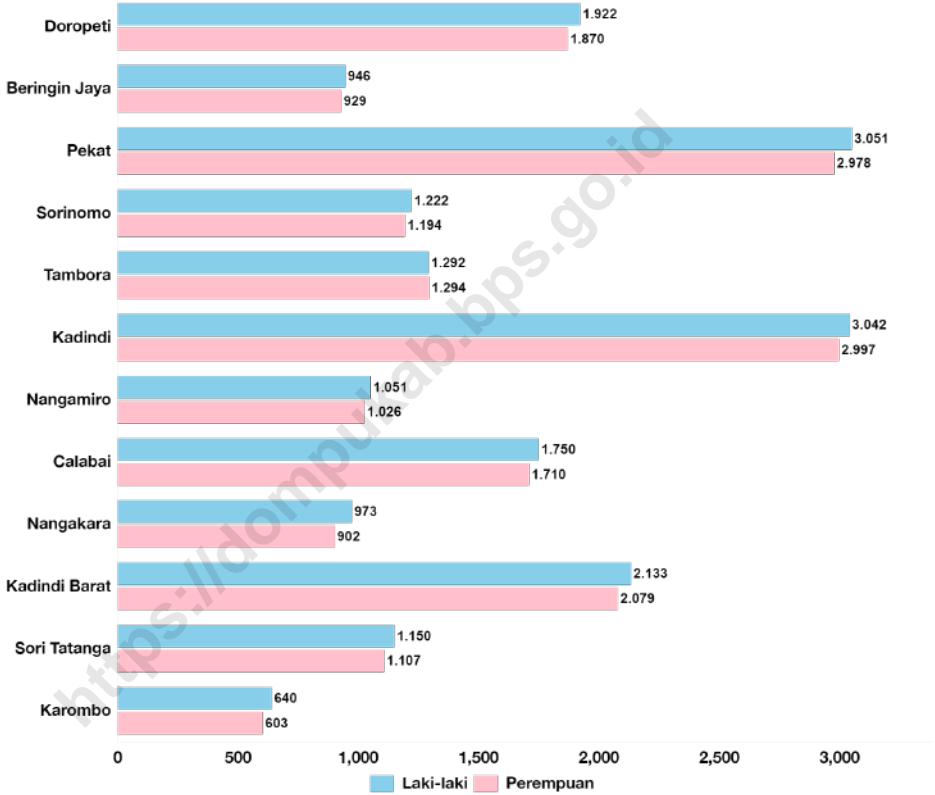
The population in Pekat District is heterogeneous in each village with the largest population is in Kadindi Village, with a population of 6,039 peoples. While Karombo Village has the smallest population, only 1,243 peoples. The most densely populated area is Kadindi Village with an average population density of 489.78 peoples per km².



Sumber/Source : <https://bpsdompu.com/sivikaca>

Gambar 3.1
Figures

Piramida Penduduk di Kecamatan Pekat, 2023
Population Pyramid in Pekat District, 2023



Sumber/Source : <https://bpsdompu.com/sivikaca>

Gambar 3.2
Figures

Jumlah Penduduk Menurut Desa dan Jenis Kelamin di Kecamatan Pekat, 2023
Population by Village and Sex in Pekat District, 2023

Tabel 3.1
Table

Penduduk, Distribusi Persentase Penduduk, Kepadatan Penduduk, Rasio Jenis Kelamin Penduduk Menurut Desa di Kecamatan Pekat, 2023
Population, Percentage Distribution of Population, Population Density, and Population Sex Ratio by Villages in Pekat District, 2023

Desa Village	Penduduk/Population		
	Laki-Laki/Male	Perempuan/Female	Jumlah/Total
(1)	(2)	(3)	(4)
Doropeti	1.922	1.870	3.792
Beringin Jaya	946	929	1.875
Pekat	3.051	2.978	6.029
Sorinomo	1.222	1.194	2.416
Tambora	1.292	1.294	2.586
Kadindi	3.042	2.997	6.039
Nangamiro	1.051	1.026	2.077
Calabai	1.750	1.710	3.460
Nangakara	973	902	1.875
Kadindi Barat	2.133	2.079	4.212
Sori Tatanga	1.150	1.107	2.257
Karombo	640	603	1.243
Kecamatan Pekat	19.172	18.689	37.861

Lanjutan Tabel/*Continued Table 3.1*

Desa Village	Persentase Penduduk Percentage of Total Population	Kepadatan Penduduk (per km ²) Population Density per sq.km	Rasio Jenis Kelamin Penduduk Population Sex Ratio
(1)	(5)	(6)	(7)
Doropeti	10,02	31,31	102,78
Beringin Jaya	4,95	121,67	101,83
Pekat	15,92	181,05	102,45
Sorinomo	6,38	55,24	102,35
Tambora	6,83	51,72	99,85
Kadindi	15,95	489,78	101,50
Nangamiro	5,49	108,52	102,44
Calabai	9,14	363,06	102,34
Nangakara	4,95	183,11	107,87
Kadindi Barat	11,12	373,74	102,60
Sori Tatanga	5,96	4,93	103,88
Karombo	3,28	230,19	106,14
Kecamatan Pekat	100	47,99	102,58

Catatan/Note: ...

Sumber/Source: Dinas Kependudukan dan Pencatatan Sipil Kabupaten Dompu, 2023/*Population and Civil Records Service of Dompu Regency, 2023*

Tabel 3.2
Table

Jumlah Penduduk Menurut Kelompok Umur dan Jenis Kelamin di Kecamatan Pekat, 2023
Population by Age Groups and Sex in Pekat District, 2023

Kelompok Umur <i>Age Groups</i>	Jenis Kelamin/Sex		
	Laki-Laki <i>Male</i>	Perempuan <i>Female</i>	Jumlah <i>Total</i>
(1)	(2)	(3)	(4)
0-4	1.545	1.500	3.045
5-9	1.445	1.400	2.845
10-14	1.645	1.527	3.172
15-19	1.523	1.404	2.927
20-24	1.232	1.021	2.253
25-29	1.324	1.312	2.636
30-34	1.177	1.276	2.453
35-39	1.208	1.329	2.537
40-44	1.282	1.253	2.535
45-49	1.085	1.064	2.149
50-54	969	986	1.955
55-59	717	680	1.397
60-64	587	544	1.131
65-69	412	388	800
70-74	297	235	532
75+	237	171	408
Kecamatan Pekat	16.685	16.090	32.775

Catatan/Note: ...


Sumber/Source: Badan Pusat Statistik Kabupaten Dompu, Proyeksi Penduduk 2023/BPS-Statistics Dompu Regency, Population Projections 2023

04

SOSIAL DAN KESEJAHTERAAN RAKYAT
SOCIAL AND WELFARE

JUMLAH SEKOLAH DI KECAMATAN PEKAT
TAHUN 2023

52 **22** **13**
SD/ **SMP/** **SMA/**
SEDERAJAT **SEDERAJAT** **SEDERAJAT**



JUMLAH FASILITAS KESEHATAN DI KECAMATAN PEKAT



7 PUSKESMAS
11 POSKESDES
2 APOTEK
3 TEMPAT PRAKTIK DOKTER

PENJELASAN TEKNIS

1. Jalur Pendidikan di Indonesia terdiri atas: **pendidikan formal, pendidikan nonformal, dan pendidikan informal** yang ketiganya dapat saling melengkapi dan memperkaya (Undang Undang No. 20 Tahun 2013 tentang Sistem Pendidikan Nasional).
2. Jenjang Pendidikan Formal terdiri atas **pendidikan dasar, pendidikan menengah, dan pendidikan tinggi**. Jenis pendidikan yang diajarkan mencakup pendidikan umum, kejuruan, akademik, profesi, vokasi, keagamaan, dan khusus.
3. **Pendidikan Dasar** berbentuk Sekolah Dasar (SD) dan Madrasah Ibtidaiyah (MI) atau bentuk lain yang sederajat serta Sekolah Menengah Pertama (SMP) dan Madrasah Tsanawiyah (MTs), atau bentuk lain yang sederajat. **Pendidikan Menengah** berbentuk Sekolah Menengah Atas (SMA), Madrasah Aliyah (MA), Sekolah Menengah Kejuruan (SMK), dan Madrasah Aliyah Kejuruan (MAK), atau bentuk lain yang sederajat. **Pendidikan Tinggi** merupakan jenjang pendidikan setelah pendidikan menengah yang mencakup program pendidikan diploma, sarjana, magister, spesialis, dan

TECHNICAL NOTES

1. *The Education System in Indonesia consists of: **a formal education, nonformal education, and informal education** that all three can be complementary and enriching (Law No. 20 Year 2013 about The National Education System).*
2. *The Formal Education Level consists of **primary education, secondary education, and high education**. The kind of education that taught consists of general education, vocational, academic, professional, religious, and specific education.*
3. ***The Primary Education** consists of Elementary School and Islamic Elementary School or other equivalent forms and Junior High School and MTs, or other equivalent forms. **The Secondary Education** consists of the senior high school, MA, Vocational School, and Vocational Madrasah Aliyah, or other equivalent forms. **The High Education** consists of the education level after the secondary education that consists of diplomas, bachelor, master, specialist, and doctoral degrees that are held by the college. The colleges can be academy, polytechnic, high school, institute, or university.*

dokter yang diselenggarakan oleh perguruan tinggi. Perguruan tinggi dapat berbentuk akademi, politeknik, sekolah tinggi, institut, atau universitas.

4. **Rumah Sakit** adalah tempat pemeriksaan dan perawatan kesehatan, biasanya berada di bawah pengawasan dokter/tenaga medis, yang melayani penderita yang sakit untuk berobat rawat jalan atau rawat inap.
5. **Puskesmas (Pusat Kesehatan Masyarakat)** adalah unit pelaksana teknis dinas kesehatan kabupaten/kota yang mempunyai fungsi utama sebagai penyelenggara pelayanan kesehatan tingkat pertama. Wilayah kerja puskesmas maksimal adalah satu kecamatan dan untuk dapat menjangkau wilayah kerjanya, puskesmas mempunyai jaringan pelayanan yang meliputi unit Puskesmas Pembantu (Pustu), unit Puskesmas Keliling (Puskel), dan unit bidan desa/komunitas (Peraturan Menteri Kesehatan RI No. 75 Tahun 2014 Tentang Pusat Kesehatan Masyarakat).
6. **Apotek** adalah suatu tempat tertentu yang digunakan untuk melakukan pekerjaan kefarmasian, dan penyaluran/penjualan obat atau bahan farmasi dan perbekalan kesehatan
4. **Hospital** is a place for health check, usually controlled/supervised by doctors/medical personnel to serve the ill patients to get outpatient or inpatient treatment services.
5. **Public Health Center** is technical implementation unit of regency health department that have the primary function as a first-level health care providers. The standard working area of public health center is one district and to reach their working areas, public health centers have a service network covering subsidiary of public health center, mobile public health center units, and midwife units (Regulation of the Minister of Health of Indonesia Number 75 Year 2014 about Public Health Center).
6. **Pharmacy** is a specific place that is used for pharmaceutical jobs, and distribution/sale of drugs/pharmaceuticals and other medical supplies to people that are administered by trained pharmacist

lainnya kepada masyarakat yang dikelola oleh tenaga apoteker (Peraturan Menteri Kesehatan RI No. 1332 Tahun 2002 Tentang Perubahan Atas Peraturan Menteri Kesehatan RI No. 922/MENKES/PER/X/1993 Tentang Ketentuan dan Tata Cara Pemberian Izin Apotek).

(Regulation of the Minister of Health of Indonesia Number 1332 Year 2002 about the Changes of Regulation of the Minister of Health of Licensed Pharmacies) Indonesia Number 922/MENKES/PER/X/1993 about Pro-vision and Procedures for Administration of Licensed Pharmacies).

7. **Bencana Alam** adalah peristiwa atau serangkaian peristiwa yang mengancam dan mengganggu kehidupan/penghidupan masyarakat yang disebabkan oleh faktor alam antara lain berupa gempa bumi, tsunami, gunung meletus, banjir, kekeringan, angin topan, dan tanah longsor sehingga mengakibatkan kerugian materi maupun non-materi.
7. **Natural Disaster** is an event or series of events that threaten and disrupt the lives and livelihoods caused by natural factors such as: earthquake, tsunami, volcanic eruption, flood, flash flood, drought, typhoon/cyclone, and landslide so it can lead to result in loss of material and non-material.
8. **Korban meninggal** adalah orang yang dilaporkan tewas atau meninggal dunia akibat bencana.
8. **Fatality** is a person reported killed or death in the wake of a disaster.

ULASAN

Sarana pendidikan yang memadai menunjang terciptanya sumber daya manusia yang berkualitas. SDM berkualitas dibutuhkan dalam pembangunan daerah dan nasional baik pembangunan jangka panjang maupun jangka pendek. Pada tahun 2023, di Kecamatan Pekat terdapat 13 SMA/SMK/ sederajat, 22 SMP/ sederajat, 52 SD/ sederajat, dan 7 TK.

Selain kualitas pendidikan, peningkatan kualitas kesehatan masyarakat juga sangat penting dalam upaya peningkatan kualitas sumber daya manusia dalam berbagai aspek. Tersedianya fasilitas kesehatan yang memadai sangat menunjang peningkatan kualitas kesehatan masyarakat. Di Kecamatan Pekat terdapat 3 tempat praktik dokter, 2 apotek, 11 poskesdes dan 7 puskesmas. Selain itu, terdapat juga 195 buah sarana ibadah yang terdiri dari 69 masjid, 118 musala, 1 gereja dan 7 pura.

DESCRIPTION

Adequate educational facilities support the creation of quality human resources. Qualified human resources are needed in national and regional development both longterm development and short-term. In 2023, Pekat District has 13 SMA/SMK/ equivalent, 22 SMP/ equivalent , 52 SD/ equivalent, and 7 kindergartens.

Apart from that, the improvement quality of public health is also very important in efforts to improve the quality of human resources in various aspects. The availability of adequate health facilities greatly supports improving the quality of public health. In Pekat District, there are 3 doctor's practices, 2 pharmacies, 11 Village Health Posts and 7 Public Health Centers. There are also 195 places of worship consisting of 69 mosques, 118 prayer rooms, 1 church, and 7 temples.



Gambar 4.1

Sumber/Source : <https://bpsdompu.com/sivikaca>

Gambar 4.1 ...
Figures ...



Gambar 4.2

Sumber/Source : <https://bpsdompu.com/sivikaca>

Gambar 4.2 ...
Figures ...

4.1 PENDIDIKAN EDUCATION

Tabel 4.1.1 Banyaknya Desa¹ yang Memiliki Fasilitas Sekolah Menurut Tingkat Pendidikan di Kecamatan Pekat, 2021–2023
Table *Number of Villages¹ Having Educational Facilities by Educational Level in Pekat District, 2021–2023*

Tingkat Pendidikan <i>Educational Level</i>	2021 ²	2022 ³	2023 ³
(1)	(2)	(3)	(4)
Sekolah Dasar (SD) <i>Primary School</i>	12	12	12
Madrasah Ibtidaiyah (MI) <i>Madrasah Ibtidaiyah</i>	9	9	9
Sekolah Menengah Pertama (SMP) <i>Junior High School</i>	8	8	8
Madrasah Tsanawiyah (MTs) <i>Madrasah Tsanawiyah (MTs)</i>	10	10	10
Sekolah Menengah Atas (SMA) <i>Senior High School</i>	3	3	3
Sekolah Menengah Kejuruan (SMK) <i>Vocational High School</i>	2	2	2
Madrasah Aliyah (MA) <i>Madrasah Aliyah</i>	8	8	8
Akademi/Perguruan Tinggi <i>Academy/University</i>	–	–	–

Catatan/Note: ¹Desa pada tabel ini termasuk Unit Permukiman Transmigrasi (UPT) yang masih dibina oleh kementerian terkait/
Villages in this table include Transmigration Settlement Unit which is still fostered by the relevant ministries.

Sumber/Source: ²Badan Pusat Statistik Kabupaten Dompu, Pendataan Potensi Desa 2021/BPS–Statistics Dompu Regency, Village Potential Data Collecting 2021

³Kantor Desa di Kecamatan Pekat/Village Offices in Pekat District

Tabel 4.1.2 Jumlah Sekolah Menurut Tingkat Pendidikan di Kecamatan Pekat, 2023/2024
Table Number of Schools by Educational Level in Pekat District, 2023/2024

Tingkat Pendidikan Educational Level	Negeri/Public	Swasta/Private	Jumlah/Total
(1)	(2)	(3)	(4)
Taman Kanak-Kanak (TK) ¹ Kindergarten ¹	1	6	7
Raudatul Athfal (RA) ² Raudatul Athfal (RA) ²	3	9	9
Sekolah Dasar (SD) ⁴ Elementary Schools ⁴	37	–	37
Madrasah Ibtidaiyah (MI) ² Madrasah Ibtidaiyah (MI) ²	–	15	15
Sekolah Menengah Pertama (SMP) ⁴ Junior High Schools ⁴	9	–	9
Madrasah Tsanawiyah (MTs) ² Madrasah Tsanawiyah (MTs) ²	–	13	13
Sekolah Menengah Atas (SMA) ⁴ Senior High Schools ⁴	3	–	3
Sekolah Menengah Kejuruan (SMK) ⁴ Vocational High Schools ⁴	1	1	2
Madrasah Aliyah (MA) ² Madrasah Aliyah (MA) ²	–	8	8

Catatan/Note: ³ Seluruh Raudatul Athfal (RA) berstatus swasta/All Raudatul Athfal (RA) are private

Sumber/Source: ¹ Kementerian Pendidikan, Kebudayaan, Riset, dan Teknologi; <https://dapo.kemdikbud.go.id/sp>, data semester genap per tanggal 3 September 2024/Ministry of Education, Culture, Research, and Technology; <https://dapo.kemdikbud.go.id/sp>, even semester report data as of 3 September 2024

² Kementerian Agama, EMIS, data semester genap laporan sampai dengan 30 Juni 2024/Ministry of Religious Affairs, EMIS, even semester report data up to 30 June 2024

⁴ Kementerian Pendidikan, Kebudayaan, Riset, dan Teknologi, Sistem Data Pokok Pendidikan; data semester ganjil laporan sampai dengan 30 November 2023/Ministry of Education, Culture, Research, and Technology; Basic Education Data System; odd semester report data up to 30 November 2023

Tabel
Table 4.1.3

Jumlah Guru Menurut Tingkat Pendidikan di Kecamatan Pekat, 2023/2024
Number of Teachers by Educational Level in Pekat District, 2023/2024

Tingkat Pendidikan Educational Level	Negeri/Public	Swasta/Private	Jumlah/Total
(1)	(2)	(3)	(4)
Taman Kanak-Kanak (TK) ¹ <i>Kindergarten</i> ¹	4	5	9
Raudatul Athfal (RA) ² <i>Raudatul Athfal (RA)</i> ²	3	48	48
Sekolah Dasar (SD) ^{4,5} <i>Elementary Schools</i> ^{4,5}	436	–	436
Madrasah Ibtidaiyah (MI) ² <i>Madrasah Ibtidaiyah (MI)</i> ²	–	185	185
Sekolah Menengah Pertama (SMP) ^{4,5} <i>Junior High Schools</i> ^{4,5}	179	–	179
Madrasah Tsanawiyah (MTs) ² <i>Madrasah Tsanawiyah (MTs)</i> ²	–	156	156
Sekolah Menengah Atas (SMA) ^{4,5} <i>Senior High Schools</i> ^{4,5}	85	–	85
Sekolah Menengah Kejuruan (SMK) ^{4,5} <i>Vocational High Schools</i> ^{4,5}	40	15	55
Madrasah Aliyah (MA) ² <i>Madrasah Aliyah (MA)</i> ²	–	98	98

Catatan/Note: ³Seluruh Raudatul Athfal (RA) berstatus swasta/All Raudatul Athfal (RA) are private

³Jumlah guru termasuk kepala sekolah dan guru/The total of teachers including headmaster and teacher.

Sumber/Source: ¹Kementerian Pendidikan, Kebudayaan, Riset, dan Teknologi; <https://dapo.kemdikbud.go.id/sp>, data semester genap per tanggal 3 September 2024/Ministry of Education, Culture, Research, and Technology; <https://dapo.kemdikbud.go.id/sp>, even semester report data as of 3 September 2024

²Kementerian Agama, EMIS, data semester genap laporan sampai dengan 30 Juni 2024/Ministry of Religious Affairs, EMIS, even semester report data up to 30 June 2024

⁴Kementerian Pendidikan, Kebudayaan, Riset, dan Teknologi, Sistem Data Pokok Pendidikan; data semester ganjil laporan sampai dengan 30 November 2023/Ministry of Education, Culture, Research, and Technology; Basic Education Data System; odd semester report data up to 30 November 2023

Tabel 4.1.4 Jumlah Murid Menurut Tingkat Pendidikan di Kecamatan Pekat, 2023/2024
Table Number of Pupils by Educational Level in Pekat District, 2023/2024

Tingkat Pendidikan Educational Level	Negeri/Public	Swasta/Private	Jumlah/Total
(1)	(2)	(3)	(4)
Taman Kanak-Kanak (TK) ¹ Kindergarten ¹	67	182	249
Raudatul Athfal (RA) ² Raudatul Athfal (RA) ²	3	528	528
Sekolah Dasar (SD) ⁴ Elementary Schools ⁴	3.784	–	3.784
Madrasah Ibtidaiyah (MI) ² Madrasah Ibtidaiyah (MI) ²	–	1.676	1.676
Sekolah Menengah Pertama (SMP) ⁴ Junior High Schools ⁴	1.255	–	1.255
Madrasah Tsanawiyah (MTs) ² Madrasah Tsanawiyah (MTs) ²	–	950	950
Sekolah Menengah Atas (SMA) ⁴ Senior High Schools ⁴	1.290	–	1.290
Sekolah Menengah Kejuruan (SMK) ⁴ Vocational High Schools ⁴	586	193	779
Madrasah Aliyah (MA) ² Madrasah Aliyah (MA) ²	–	389	389

Catatan/Note: ³ Seluruh Raudatul Athfal (RA) berstatus swasta/All Raudatul Athfal (RA) are private

Sumber/Source: ¹ Kementerian Pendidikan, Kebudayaan, Riset, dan Teknologi; <https://dapo.kemdikbud.go.id/sp>, data semester genap per tanggal 3 September 2024/Ministry of Education, Culture, Research, and Technology; <https://dapo.kemdikbud.go.id/sp>, even semester report data as of 3 September 2024

² Kementerian Agama, EMIS, data semester genap laporan sampai dengan 30 Juni 2024/Ministry of Religious Affairs, EMIS, even semester report data up to 30 June 2024

⁴ Kementerian Pendidikan, Kebudayaan, Riset, dan Teknologi, Sistem Data Pokok Pendidikan; data semester ganjil laporan sampai dengan 30 November 2023/Ministry of Education, Culture, Research, and Technology; Basic Education Data System; odd semester report data up to 30 November 2023

4.2 KESEHATAN HEALTH

Tabel 4.2.1 Banyaknya Desa¹ yang Memiliki Sarana Kesehatan Menurut Jenis Sarana Kesehatan di Kecamatan Pekat, 2021–2023
Number of Villages¹ Health Facilities by Type of Health Facilities in Pekat District, 2021–2023

Jenis Sarana Kesehatan Type of Health Facilities	2021 ²	2022 ³	2023 ³
(1)	(2)	(3)	(4)
Rumah Sakit Hospital	–	–	–
Poskesdes Village Health Post	11	11	11
Tempat Praktik Dokter Doctor's Practice	3	3	3
Puskesmas Rawat Inap Public Health Center with Inpatient Care	2	2	2
Puskesmas Pembantu Subsidiary of Public Health Center	5	5	5
Apotek Pharmacy	2	2	2

Catatan/Note: ¹Desa pada tabel ini termasuk Unit Permukiman Transmigrasi (UPT) yang masih dibina oleh kementerian terkait/
Villages in this table include Transmigration Settlement Unit which is still fostered by the relevant ministries.

Sumber/Source: ²Badan Pusat Statistik Kabupaten Dompu, Pendataan Potensi Desa 2021/BPS-Statistics Dompu Regency, Village Potential Data Collecting 2021

³Kantor Desa di Kecamatan Pekat/Village Offices in Pekat District

Tabel 4.2.2
Table

Banyaknya Warga Penderita Kekurangan Gizi Menurut Desa di Kecamatan Pekat, 2023
Number of People with Malnutrition by Villages in Pekat District, 2023

Desa Village	2023
(1)	(2)
Doropeti	–
Beringin Jaya	–
Pekat	–
Sorinomo	–
Tambora	–
Kadindi	–
Nangamiro	–
Calabai	–
Nangakara	–
Kadindi Barat	–
Sori Tatanga	–
Karombo	–
Kecamatan Pekat	–

Catatan/Note: ...

Sumber/Source: ...

4.3 PERUMAHAN DAN LINGKUNGAN HOUSING AND ENVIRONMENT

Tabel 4.3.1 Banyaknya Desa Menurut Sumber Air Minum Sebagian Besar Keluarga di Kecamatan Pekat, 2023
Table *Number of Villages by Drinking Water Source of Majority Family in Pekat District, 2023*

Sumber Air Minum Source of Drinking Water	2023
(1)	(2)
Air Kemasan Bermerk/ <i>Branded Bottled Water</i>	–
Air Isi Ulang/ <i>Refil Water</i>	–
Leding Dengan Meteran/ <i>Metered Piped Water</i>	–
Leding Tanpa Meteran/ <i>Non Metered Piped Water</i>	–
Sumur Bor atau Pompa/ <i>Artesian Well or Pumped Water</i>	3
Sumur/ <i>Well</i>	1
Mata Air/ <i>Spring</i>	8
Sungai/Danau/Kolam/ Waduk/Situ/ Embung/Bendungan/ <i>River/Lake/Pond/Reservoir/Dam</i>	–
Air Hujan/ <i>Rainwater</i>	–
Lainnya/ <i>Others</i>	–

Catatan/*Note*: Desa pada tabel ini termasuk Unit Permukiman Transmigrasi (UPT) yang masih dibina oleh kementerian terkait/
Villages in this table include Transmigration Settlement Unit which is still fostered by the relevant ministries.

Sumber/*Source*: Kantor Desa di Kecamatan Pekat/*Village Offices in Pekat District*

Tabel 4.3.2
Table

Banyaknya Keluarga Menurut Desa dan Jenis Pengguna Listrik di Kecamatan Pekat, 2023
Number of Family by Villages and Type of Electricity Consumer in Pekat District, 2023

Desa Village	Pengguna Listrik Electricity Consumer			Bukan Pengguna Listrik Not Electricity Consumer
	PLN State Electricity Company	Non-PLN Non-State Electricity Company	Jumlah Total	
(1)	(2)	(3)	(4)	(5)
Doropeti	1.015	–	1.015	–
Beringin Jaya	660	–	660	–
Pekat	1.826	–	1.826	–
Sorinomo	837	–	837	–
Tambora	780	–	780	–
Kadindi	1.741	–	1.741	–
Nangamiro	624	–	624	–
Calabai	1.018	–	1.018	–
Nangakara	503	–	503	–
Kadindi Barat	1.442	–	1.442	–
Sori Tatanga	896	–	896	–
Karombo	445	–	445	–
Kecamatan Pekat	11.787	–	11.787	–

Catatan/Note: ...

Sumber/Source: Perusahaan Listrik Negara

Tabel
Table 4.3.3

**Banyaknya Desa Menurut Sumber Penerangan Jalan
Utama Desa di Kecamatan Pekat, 2021–2023**
**Number of Villages by Source of Villages's Main Street
Illumination in Pekat District, 2021–2023**

Sumber Penerangan Jalan Utama <i>Source of Main Street Illumination</i>	2021 ²	2022 ³	2023 ³
(1)	(2)	(3)	(4)
Listrik Pemerintah/ <i>State Electricity</i>	4	4	4
Listrik Non-Pemerintah/ <i>Non-State Electricity</i>	3	3	3
Non Listrik/ <i>Non-Electric</i>	–	–	–

Catatan/*Note*: Desa pada tabel ini termasuk Unit Permukiman Transmigrasi (UPT) yang masih dibina oleh kementerian terkait/
Villages in this table include Transmigration Settlement Unit which is still fostered by the relevant ministries.

Sumber/*Source*: Kantor Desa di Kecamatan Pekat/*Village Offices in Pekat District*

Tabel 4.3.4 Banyaknya Desa Menurut Penggunaan Fasilitas Tempat Buang Air Besar Sebagian Besar Keluarga di Kecamatan Pekat, 2021–2023
Number of Villages by Toilet Facility Used by Majority Family in Pekat District, 2021–2023

Fasilitas Tempat Buang Air Besar <i>Toilet Facility</i>	2021 ²	2022 ³	2023 ³
(1)	(2)	(3)	(4)
Jamban/Toilet			
Sendiri/ <i>Private</i>	12	12	12
Bersama/ <i>Shared</i>	–	–	–
Umum/ <i>Public</i>	–	–	–
Bukan Jamban/<i>Non-Toilet</i>	–	–	–
Jumlah/<i>Total</i>	12	12	12

Catatan/*Note*: Desa pada tabel ini termasuk Unit Permukiman Transmigrasi (UPT) yang masih dibina oleh kementerian terkait/
Villages in this table include Transmigration Settlement Unit which is still fostered by the relevant ministries.

Sumber/*Source*: Kantor Desa di Kecamatan Pekat/*Village Offices in Pekat District*

Tabel 4.3.5
Table

Banyaknya Desa Menurut Jenis Bahan Bakar untuk Memasak yang Digunakan Sebagian Besar Keluarga di Kecamatan Pekat, 2023
Number of Villages by Type of Cooking Fuel Used by Majority Family in Pekat District, 2023

Jenis Bahan Bakar untuk Memasak <i>Type of Cooking Fuel</i>	2023
(1)	(2)
Listrik/ <i>Electric</i>	–
Elpiji 5,5 kg/ <i>Blue Gas 5.5 kg-LPG</i>	–
Elpiji 12 kg/ <i>12 kg-LPG</i>	–
Elpiji 3 kg/ <i>3 kg-LPG</i>	12
Gas Kota/ <i>City Gas</i>	–
Biogas/ <i>Biogas</i>	–
Minyak Tanah/ <i>Kerosene</i>	–
Briket/ <i>Briquettes</i>	–
Arang/ <i>Charcoal</i>	–
Kayu Bakar/ <i>Firewood</i>	–
Lainnya/ <i>Others</i>	–
Jumlah/Total	12

Catatan/Note: ...

Sumber/Source: Kantor Desa di Kecamatan Pekat/*Village Offices in Pekat District*

4.4 AGAMA DAN SOSIAL LAINNYA RELIGION AND OTHER SOCIAL AFFAIRS

Tabel 4.4.1 Jumlah Tempat Peribadatan Menurut Desa di Kecamatan Pekat, 2023
Table Number of Worship Places by Villages in Pekat District, 2023

Desa Village	Masjid Mosque	Mushola Pray Room	Gereja Protestan Protestant Church	Gereja Katholik Catholic Church	Pura Temple	Vihara
(1)	(2)	(3)	(4)	(5)	(6)	(7)
Doropeti	5	7	–	–	–	–
Beringin Jaya	2	6	–	–	–	–
Pekat	13	20	1	–	1	–
Sorinomo	3	12	–	–	–	–
Tambora	6	3	–	–	1	–
Kadindi	7	26	–	–	5	–
Nangamiro	6	3	–	–	–	–
Calabai	5	11	–	–	–	–
Nangakara	4	10	–	–	–	–
Kadindi Barat	9	11	–	–	–	–
Sori Tatanga	6	6	–	–	–	–
Karombo	3	3	–	–	–	–
Kecamatan Pekat	69	118	1	–	7	–

Catatan/Note: ...

Sumber/Source: Kantor Desa di Kecamatan Pekat/Village Offices in Pekat District

Tabel 4.4.2
Table

Banyaknya Kejadian Bencana Alam Menurut Desa dan Jenis Bencana Alam di Kecamatan Pekat, 2023
Number of Natural Disaster Events by Villages and Type of Natural Disaster in Pekat District, 2023

Desa Village	Gempa Bumi Earthquake	Tsunami Tsunami	Gunung Meletus Volcanic Eruption	Tanah Longsor Landslide
(1)	(2)	(3)	(4)	(5)
Doropeti	1	–	–	–
Beringin Jaya	1	–	–	–
Pekat	1	–	–	–
Sorinomo	1	–	–	–
Tambora	1	–	–	–
Kadindi	1	–	–	–
Nangamiro	1	–	–	–
Calabai	1	–	–	–
Nangakara	1	–	–	–
Kadindi Barat	1	–	–	–
Sori Tatanga	1	–	–	–
Karombo	1	–	–	–
Kecamatan Pekat	1	–	–	–

Lanjutan Tabel/*Continued Table* 4.4.2

Desa <i>Village</i>	Banjir <i>Floods</i>	Banjir Bandang <i>Flash Floods</i>	Kekeringan <i>Drought</i>	Kebakaran Hutan dan Lahan <i>Forest and Land Fires</i>
(1)	(6)	(7)	(8)	(9)
Doropeti	–	–	–	–
Beringin Jaya	–	–	–	–
Pekat	–	–	–	–
Sorinomo	–	–	–	–
Tambora	–	–	–	–
Kadindi	–	–	–	–
Nangamiro	–	–	–	–
Calabai	–	–	–	–
Nangakara	–	–	–	–
Kadindi Barat	–	–	–	–
Sori Tatanga	–	–	–	–
Karombo	–	–	–	–
Kecamatan Pekat	–	–	–	–

Lanjutan Tabel/*Continued Table* 4.4.2

Desa <i>Village</i>	Angin Puyuh/ Puting Beliung/ Topan <i>Tornado/Typhoon</i>	Gelombang Pasang Tidal Wave	Abrasi <i>Abrasion</i>
(1)	(10)	(11)	(12)
Doropeti	–	–	–
Beringin Jaya	–	–	–
Pekat	–	–	–
Sorinomo	–	–	–
Tambora	–	–	–
Kadindi	–	–	–
Nangamiro	–	–	–
Calabai	–	–	–
Nangakara	–	–	–
Kadindi Barat	–	–	–
Sori Tatanga	–	–	–
Karombo	1	–	–
Kecamatan Pekat	1	–	–

Catatan/*Note*: ...Sumber/*Source*: Kantor Desa di Kecamatan Pekat/*Village Offices in Pekat District*

Tabel
Table 4.4.3

Banyaknya Korban Jiwa Akibat Bencana Alam Menurut Desa dan Jenis Bencana Alam di Kecamatan Pekat, 2023
Number of Fatalities Due to Natural Disasters by Villages and Type of Natural Disaster in Pekat District, 2023

Desa Village	Gempa Bumi Earthquake	Tsunami Tsunami	Gunung Meletus Volcanic Eruption	Tanah Longsor Landslide
(1)	(2)	(3)	(4)	(5)
Doropeti	–	–	–	–
Beringin Jaya	–	–	–	–
Pekat	–	–	–	–
Sorinomo	–	–	–	–
Tambora	–	–	–	–
Kadindi	–	–	–	–
Nangamiro	–	–	–	–
Calabai	–	–	–	–
Nangakara	–	–	–	–
Kadindi Barat	–	–	–	–
Sori Tatanga	–	–	–	–
Karombo	–	–	–	–
Kecamatan Pekat	–	–	–	–

Lanjutan Tabel/*Continued Table 4.4.3*

Desa Village	Banjir Floods	Banjir Bandang Flash Floods	Kekeringan Drought	Kebakaran Hutan dan Lahan Forest and Land Fires
(1)	(6)	(7)	(8)	(9)
Doropeti	–	–	–	–
Beringin Jaya	–	–	–	–
Pekat	–	–	–	–
Sorinomo	–	–	–	–
Tambora	–	–	–	–
Kadindi	–	–	–	–
Nangamiro	–	–	–	–
Calabai	–	–	–	–
Nangakara	–	–	–	–
Kadindi Barat	–	–	–	–
Sori Tatanga	–	–	–	–
Karombo	–	–	–	–
Kecamatan Pekat	–	–	–	–

Lanjutan Tabel/*Continued Table* 4.4.3

Desa <i>Village</i>	Angin Puyuh/ Puting Beliung/ Topan <i>Tornado/Typhoon</i>	Gelombang Pasang <i>Tidal Wave</i>	Abrasi <i>Abrasion</i>
(1)	(10)	(11)	(12)
Doropeti	–	–	–
Beringin Jaya	–	–	–
Pekat	–	–	–
Sorinomo	–	–	–
Tambora	–	–	–
Kadindi	–	–	–
Nangamiro	–	–	–
Calabai	–	–	–
Nangakara	–	–	–
Kadindi Barat	–	–	–
Sori Tatanga	–	–	–
Karombo	–	–	–
Kecamatan Pekat	–	–	–

Catatan/*Note*: ...Sumber/*Source*: Kantor Desa di Kecamatan Pekat/*Village Offices in Pekat District*

Tabel 4.4.4
Table

Keberadaan Fasilitas/Upaya Antisipasi/Mitigasi Bencana Alam Menurut Desa di Kecamatan Pekat, 2023
Existence of Facilities/Efforts for Anticipation/Mitigation of Natural Disasters by Villages in Pekat District, 2023

Desa Village	Sistem Peringatan Dini Bencana Alam Natural Disaster Early Warning System	Sistem Peringatan Dini Khusus Tsunami Tsunami Early Warning System	Perlengkapan Keselamatan Safety Equipment
(1)	(2)	(3)	(4)
Doropeti	Tidak Ada	Tidak Ada	Tidak Ada
Beringin Jaya	Tidak Ada	Tidak Ada	Tidak Ada
Pekat	Tidak Ada	Tidak Ada	Tidak Ada
Sorinomo	Tidak Ada	Tidak Ada	Tidak Ada
Tambora	Tidak Ada	Tidak Ada	Tidak Ada
Kadindi	Tidak Ada	Tidak Ada	Tidak Ada
Nangamiro	Tidak Ada	Tidak Ada	Tidak Ada
Calabai	Tidak Ada	Tidak Ada	Tidak Ada
Nangakara	Tidak Ada	Tidak Ada	Tidak Ada
Kadindi Barat	Tidak Ada	Tidak Ada	Tidak Ada
Sori Tatanga	Tidak Ada	Tidak Ada	Tidak Ada
Karombo	Tidak Ada	Tidak Ada	Tidak Ada

Lanjutan Tabel/*Continued Table 4.4.4*

Desa <i>Village</i>	Rambu-Rambu dan Jalur Evakuasi Bencana <i>Sign and Evacuation Route</i>	Pembuatan, Perawatan, atau Normalisasi: Sungai, Kanal, Tanggul, Parit, Drainase, Waduk, Pantai, dll <i>Manufacture, Maintenance, or Normalization: Rivers, Canals, Embankment, etc</i>
(1)	(5)	(6)
Doropeti	Tidak Ada	Tidak Ada
Beringin Jaya	Tidak Ada	Tidak Ada
Pekat	Tidak Ada	Ada
Sorinomo	Tidak Ada	Tidak Ada
Tambora	Tidak Ada	Tidak Ada
Kadindi	Tidak Ada	Tidak Ada
Nangamiro	Tidak Ada	Tidak Ada
Calabai	Tidak Ada	Tidak Ada
Nangakara	Tidak Ada	Tidak Ada
Kadindi Barat	Tidak Ada	Tidak Ada
Sori Tatanga	Tidak Ada	Tidak Ada
Karombo	Tidak Ada	Tidak Ada

Catatan/*Note*: ...Sumber/*Source*: Kantor Desa di Kecamatan Pekat/*Village Offices in Pekat District*

Tabel
Table 4.4.5

Banyaknya Desa Menurut Jenis Olahraga dan Ketersediaan Fasilitas/Lapangan Olahraga di Kecamatan Pekat, 2023
Number of Villages by Type of Sport and Availability of Sport Facilities/Fields in Pekat District, 2023

Jenis Olahraga <i>Type of Sport</i>	Kondisi Fasilitas/Lapangan Olahraga <i>Condition of Sport Facilities/Fields</i>			Tidak Ada Fasilitas/ Lapangan Olahraga <i>No Sport Facilities/ Fields</i>
	Baik	Rusak Sedang	Rusak Parah	
(1)	(2)	(3)	(4)	(5)
Sepak Bola/ <i>Soccer</i>	12	–	–	12
Bola Voli/ <i>Volley Ball</i>	11	1	–	12
Bulu Tangkis/ <i>Badminton</i>	2	4	–	6
Bola Basket/ <i>Basket Ball</i>	–	5	–	7
Tenis Lapangan/ <i>Court Tennis</i>	–	4	–	8
Tenis Meja/ <i>Table Tennis</i>	4	4	–	4
Futsal	–	4	–	8
Renang/ <i>Swimming</i>	–	4	–	8
Bela Diri/ <i>Martial Arts</i>	1	4	–	7
Bilyard/ <i>Billiards</i>	2	4	–	6
Fitnes, Aerobik, dll/ <i>Fitness, Aerobics, etc</i>	–	4	–	8
Lainnya/ <i>Others</i>	–	2	–	10

Catatan/*Note*: ...

Sumber/*Source*: Kantor Desa di Kecamatan Pekat/*Village Offices in Pekat District*

05

**PERTANIAN
AGRICULTURE**

<https://dompukab.bps.go.id>



**INFOGRAFIS
PEMBATAS BAB 05**

PENJELASAN TEKNIS

TECHNICAL NOTES

1. **Tanaman Sayuran Semusim** adalah tanaman sayur yang berumur kurang dari 1 tahun, seperti: asparagus, bawang daun, bawang merah, bawang putih, bayam, brokoli, buncis, cabai hijau, cabai merah besar, cabai merah keriting, cabai rawit, jamur kuping, kacang merah, kacang panjang, kailan, kangkung, kembang kol, kentang sayur, kubis, labu siam, lobak, ketimun, oyong/gambas, paprika, paria/pare, petsai/sawi putih, sawi, seledri, selada, terung, tomat, wortel, dan lain-lain.
 2. **Tanaman Buah-buahan Semusim** adalah tanaman buah yang berumur kurang dari 1 tahun, seperti: blewah, melon lainnya, rock melon/melon berjaring, golden melon/melon tidak berjaring, mentimun suri, semangka, stroberi, dan lain-lain.
 3. **Tanaman biofarmaka** adalah tanaman yang bermanfaat untuk obat-obatan, kosmetik, dan kesehatan yang dikonsumsi atau digunakan dari bagian-bagian tanaman seperti daun, batang, buah, umbi (rimpang) ataupun akar.
 4. **Luas panen tanaman hortikultura** adalah luas tanaman sayuran, buah-buahan, biofarmaka, dan tanaman hias
1. **Seasonal Vegetable Plants** are vegetable plants that are less than 1 year old, such as: asparagus, spring onions, shallots, garlic, spinach, broccoli, green beans, green chilies, large red chilies, curly red chilies, cayenne peppers, ear mushrooms, beans red, long beans, kailan, kale, cauliflower, vegetable potatoes, cabbage, chayote, radish, cucumber, oyong/gambas, paprika, paria/bitter melon, chinese cabbage, mustard greens, celery, lettuce, eggplant, tomatoes, carrots, and others.
 2. **Seasonal Fruit Plants** are fruit plants that are less than 1 year old, such as: cantaloupe, other melons, rock melon/net melon, golden melon/melon without net, suri cucumber, watermelon, strawberry, etc.
 3. **Medicinal plants** are plants which are useful for medicine. It is consumed from part of the plant such as leaf, flower, fruit, tuber, and root.
 4. **Harvested area of horticulture** is area which vegetable, fruit, medicinal and ornamental plant of crop harvested

yang diambil hasilnya/dipanen pada periode pelaporan.

during the period of report.

5. Luas panen untuk tanaman sayuran adalah luas tanaman yang dipanen sekaligus/habis/dibongkar dan luas tanaman yang dipanen berkali-kali (lebih dari satu kali)/belum habis.

5. *Harvested area of vegetables* is area of entirely plant harvested/demolished and plant harvested several times/undemolished.

6. Tanaman Buah-buahan Tahunan adalah tanaman buah yang berumur 1 tahun atau lebih.

6. *Permanent Fruit Plants* are fruit plants that are 1 year old or more.

ULASAN

Pada tahun 2023, luas panen tanaman sayuran dan buah-buahan semusim di Kecamatan Pekat sebesar 55 ha dengan total produksi 6.695 kuintal.

Sedangkan untuk tanaman buah-buahan tahunan, total produksi pada tahun 2023 adalah 8.641,45 kuintal.

DESCRIPTION

In 2023, the harvested area of seasonal vegetable and fruit plants in Pekat District will be 55 ha with a total production of 6,695 quintals.

Meanwhile, for annual fruit crops, total production in 2023 is 8,641.45 quintals.

<https://dompukab.bps.go.id>



Gambar 5.1

Sumber/Source :

Gambar 5.1 ...
Figures ...



Gambar 5.2

Sumber/Source :

Gambar 5.2 ...
Figures ...

Tabel
Table 5.1

Luas Panen Tanaman Sayuran dan Buah-buahan Semusim Menurut Jenis Tanaman di Kecamatan Pekat (ha), 2021–2023
Harvested Area of Seasonal Vegetables and Fruits by Kind of Plant in Pekat District (ha), 2021–2023

Jenis Tanaman Kind of Plants	2021	2022	2023
(1)	(2)	(3)	(4)
Sayuran/Vegetables:			
Bawang Merah/Shallots	17	4	–
Bawang Putih/Garlic	1	–	–
Bayam/Spinach	–	1	–
Buncis/Beans	–	–	1
Cabai Besar/TW/Teropong Chili/Big Chili	5	–	–
Cabai Keriting Curly Chili	–	–	–
Cabai Rawit Chili/Cayenne Pepper	34	44	26,5
Terung/Eggplant	5	1	–
Kembang Kol/Cauliflower	–	–	1
Kangkung/Water Spinach	–	2	–
Kacang Panjang/Long Beans	10	21	8
Kubis/Cabbage	1	–	2
Tomat/Tomato	7	23	15,5
Mentimun/Cucumber	5	4	1
Buah–buahan/Fruits:			
Semangka/Watermelon	–	–	–

Catatan/Note: ...

Sumber/Source: Badan Pusat Statistik, Statistik Pertanian Hortikultura SPH-SBS/BPS-Statistics Indonesia, Agricultural Statistic for Horticulture SPH-SBS

Tabel 5.2
Table

Produksi Tanaman Sayuran dan Buah-buahan Semusim Menurut Jenis Tanaman di Kecamatan Pekat (kuintal), 2021–2023

Production of Seasonal Vegetables and Fruits by Kind of Plant in Pekat District (quintal), 2021–2023

Jenis Tanaman Kind of Plants	2021	2022	2023
(1)	(2)	(3)	(4)
Sayuran/Vegetables:			
Bawang Merah/Shallots	2.040	450	–
Bawang Putih/Garlic	75	–	–
Bayam/Spinach	–	55	–
Buncis/Beans	–	–	50
Cabai Besar/TW/Teropong Chili/Big Chili	450	–	–
Cabai Keriting Curly Chili	–	–	–
Cabai Rawit Chili/Cayenne Pepper	3.130	3.035	2.242,5
Terung/Eggplant	1.000	200	–
Kembang Kol/Cauliflower	–	–	55
Kangkung/Water Spinach	–	150	–
Kacang Panjang/Long Beans	1.500	3.030	975
Kubis/Cabbage	210	–	420
Tomat/Tomato	1.400	4.510	2.802,5
Mentimun/Cucumber	750	600	150
Buah–buahan/Fruits:			
Semangka/Watermelon	–	–	–

Catatan/Note: ...

Sumber/Source: Badan Pusat Statistik, Statistik Pertanian Hortikultura SPH-SBS/BPS-Statistics Indonesia, Agricultural Statistic for Horticulture SPH-SBS

Tabel
Table 5.3

Luas Panen Tanaman Biofarmaka Menurut Jenis Tanaman di Kecamatan Pekat (m²), 2021–2023
Harvested Area of Medicinal Plants by Kind of Plant in Pekat District (m²), 2021–2023

Jenis Tanaman Kind of Plants	2021	2022	2023
(1)	(2)	(3)	(4)
Jahe/Ginger	670	860	–
Laos/Lengkuas/Galanga	400	20	–
Kencur/East Indian Galangal	–	–	–
Kunyit/Turmeric	650	20	–
Temulawak/Curcuma	520	35	–

Catatan/Note: ...

Sumber/Source: Badan Pusat Statistik, Statistik Pertanian Hortikultura SPH-TBF/BPS-Statistics Indonesia, Agricultural Statistic for Horticulture SPH-TBF

Tabel
Table 5.4

Produksi Tanaman Biofarmaka Menurut Jenis Tanaman di Kecamatan Pekat (kg), 2021–2023
Production of Medicinal Plants by Kind of Plant in Pekat District (kg), 2021–2023

Jenis Tanaman Kind of Plants	2021	2022	2023
(1)	(2)	(3)	(4)
Jahe/Ginger	4.355	4.770	–
Laos/Lengkuas/Galanga	2.800	126	–
Kencur/East Indian Galangal	–	–	–
Kunyit/Turmeric	3.700	80	–
Temulawak/Curcuma	1.820	123	–

Catatan/Note: ...

Sumber/Source: Badan Pusat Statistik, Statistik Pertanian Hortikultura SPH-TBF/BPS-Statistics Indonesia, Agricultural Statistic for Horticulture SPH-TBF

Tabel
Table 5.5

**Produksi Buah-Buahan Tahunan Menurut Jenis Tanaman
di Kecamatan Pekat (kuintal), 2021–2023**
*Production of Annual Fruits by Kind of Plant in Pekat District
(quintal), 2021–2023*

Jenis Tanaman <i>Kind of Plants</i>	2021	2022	2023
(1)	(2)	(3)	(4)
Alpukat/ <i>Avocado</i>	8	40	40
Belimbing/ <i>Starfruit</i>	–	–	1,8
Buah Naga/ <i>Dragon fruit</i>	–	–	–
Duku/ <i>Langsat</i>	–	–	–
Durian/ <i>Durian</i>	149,1	–	479,75
Jambu Air/ <i>Water Apple</i>	9	24,75	9
Jambu Biji/ <i>Guava</i>	41,4	42,75	22,5
Jeruk Siam/ <i>Keprok/Orange/Tangerine</i>	–	–	–
Lengkeng/ <i>Longan</i>	–	–	11,25
Mangga/ <i>Mango</i>	3.330	495	900
Manggis/ <i>Mangosteen</i>	20	–	124
Nangka/ <i>Jackfruit</i>	114,3	58,5	225
Pepaya/ <i>Papaya</i>	143	175,5	61,75
Pisang/ <i>Banana</i>	3.972	7.050	6.090
Rambutan	378,75	1.327,5	603,75
Sawo/ <i>Sapodilla</i>	16,5	22,5	45,9
Sirsak/ <i>Soursop</i>	9,75	–	22,75
Sukun/ <i>Breadfruit</i>	–	–	4

Catatan/Note: ...

Sumber/Source: Badan Pusat Statistik, Statistik Pertanian Hortikultura SPH-BST/BPS-Statistics Indonesia, *Agricultural Statistic for Horticulture SPH-BST*

06

PARIWISATA, TRANSPORTASI, DAN KOMUNIKASI TOURISM, TRANSPORTATION, AND COMMUNICATION



INFOGRAFIS
PEMBATAS BAB 06

<https://dompukab.bps.go.id>

PENJELASAN TEKNIS

1. **Hotel** merupakan jenis akomodasi yang mempergunakan sebagian atau keseluruhan bangunan untuk jasa pelayanan penginapan, penyedia makanan dan minuman serta jasa lainnya (seperti restoran, binatu, dll.) bagi masyarakat umum yang dikelola secara komersial dengan izin usaha sebagai hotel.
2. **Penginapan** merupakan jenis akomodasi yang mempergunakan sebagian atau keseluruhan bangunan untuk jasa pelayanan penginapan bagi umum, biasanya tanpa fasilitas pelayanan makan minum yang dikelola secara komersial dengan izin usaha bukan hotel. Yang dicatat mencakup hostel, motel, matel, bumi perkemahan, pondok wisata, losmen, wisma, dan sejenisnya.
3. **Prasarana dan Sarana Transportasi Antar Desa/Kelurahan** meliputi jenis lalu lintas, jenis permukaan jalan antar desa/kelurahan, aksesibilitas jalan terhadap kendaraan bermotor roda 4 atau lebih, dan ketersediaan angkutan umum.
4. **Telekomunikasi** adalah setiap pemancaran, pengiriman dan atau penerimaan dari setiap informasi dalam bentuk tanda-

TECHNICAL NOTES

1. **Hotel** is a type of accommodation that uses part or all of the building for lodging services, food and beverage providers and other services (such as restaurants, laundry, etc.) for the general public which is managed commercially with a business license as a hotel.
2. **Lodging** is a type of accommodation that uses part or all of the building for lodging services for the public, usually without food and drink service facilities that are managed commercially with a non-hotel business license. Listed includes hostels, motels, matels, campgrounds, tourist lodges, inns, guesthouses, and the like.
3. **Inter-Village/Kelurahan Transportation Infrastructure and Advice** includes the type of traffic, the type of road surface between villages/kelurahan, road accessibility to 4-wheeled motorized vehicles or more, and the availability of public transportation.
4. **Telecommunication** is any transmitting, sending and or receiving of any information in the form of signs, signals, writings,

tanda, isyarat, tulisan, gambar, suara dan bunyi melalui sistem kawat, optik, radio atau sistem elektromagnetik lainnya.

pictures, sounds and sounds through wire systems, optics, radio or other electromagnetic systems.

5. Jaringan telekomunikasi adalah rangkaian perangkat telekomunikasi dan kelengkapannya yang digunakan dalam bertelekomunikasi.

5. Telecommunications network is a series of telecommunications equipment and its accessories used in telecommunications.

6. Kantor Pos adalah tempat pemberi pelayanan komunikasi tertulis dan atau surat elektronik, layanan paket, layanan logistik, layanan transaksi keuangan, dan layanan keagenan pos untuk kepentingan umum. Rumah pos berfungsi sama seperti kantor pos dan kantor pos pembantu, bedanya rumah pos biasanya terletak di daerah terpencil.

6. Post Office is a place for providing written communication services and or electronic mail, package services, logistics services, financial transaction services, and postal agency services for the public interest. Post houses function the same as post offices and auxiliary post offices, the difference is that post houses are usually located in remote areas.

7. Internet adalah sebuah jaringan komputer publik di seluruh dunia. Internet menyediakan akses ke sejumlah layanan komunikasi termasuk *World Wide Web* dan membawa email, berita, hiburan dan file data.

7. Internet is a worldwide public computer network. The Internet provides access to a number of communication services including the *World Wide Web* and carries email, news, entertainment and data files.

ULASAN

Lorem ipsum dolor sit amet, consectetur adipiscing elit, sed diam nonummy nibh euismod tincidunt ut laoreet dolore magna aliquam erat volutpat. Ut wisi enim ad minim veniam, quis nostrud exerci tation ullamcorper suscipit lobortis nisl ut aliquip ex ea commodo consequat. Duis autem vel eum iriure dolor in hendrerit in vulputate velit esse molestie consequat, vel illum dolore eu feugiat nulla facilisis at vero eros et accumsan et iusto odio dignissim qui blandit praesent luptatum zzril delenit augue dui dolore te feugait nulla facilisi.

Lorem ipsum dolor sit amet, consectetur adipiscing elit, sed diam nonummy nibh euismod tincidunt ut laoreet dolore magna aliquam erat volutpat. Ut wisi enim ad minim veniam, quis nostrud exerci tation ullamcorper suscipit lobortis nisl ut aliquip ex ea commodo consequat. Duis autem vel eum iriure dolor in hendrerit in vulputate velit esse molestie consequat, vel illum dolore eu feugiat nulla facilisis at vero eros et accumsan et iusto odio dignissim qui blandit praesent luptatum zzril delenit augue dui dolore te feugait nulla facilisi.

Lorem ipsum dolor sit amet, consectetur adipiscing elit, sed.

DESCRIPTION

Lorem ipsum dolor sit amet, consectetur adipiscing elit, sed diam nonummy nibh euismod tincidunt ut laoreet dolore magna aliquam erat volutpat. Ut wisi enim ad minim veniam, quis nostrud exerci tation ullamcorper suscipit lobortis nisl ut aliquip ex ea commodo consequat. Duis autem vel eum iriure dolor in hendrerit in vulputate velit esse molestie consequat, vel illum dolore eu feugiat nulla facilisis at vero eros et accumsan et iusto odio dignissim qui blandit praesent luptatum zzril delenit augue dui dolore te feugait nulla facilisi.

Lorem ipsum dolor sit amet, consectetur adipiscing elit, sed diam nonummy nibh euismod tincidunt ut laoreet dolore magna aliquam erat volutpat. Ut wisi enim ad minim veniam, quis nostrud exerci tation ullamcorper suscipit lobortis nisl ut aliquip ex ea commodo consequat. Duis autem vel eum iriure dolor in hendrerit in vulputate velit esse molestie consequat, vel illum dolore eu feugiat nulla facilisis at vero eros et accumsan et iusto odio dignissim qui blandit praesent luptatum zzril delenit augue dui dolore te feugait nulla facilisi.

Lorem ipsum dolor sit amet, consectetur adipiscing elit, sed.



Sumber/Source :

Gambar 6.1 ...
Figures ...



Gambar 6.2

Sumber/Source :

Gambar 6.2 ...
Figures ...

6.1 PARIWISATA TOURISM

Tabel 6.1.1 Jumlah Sarana Akomodasi Menurut Desa dan Jenis Akomodasi di Kecamatan Pekat, 2023
Number of Accommodation Facilities by Villages and Type of Accommodation in Pekat District, 2023

Desa Village	Hotel	Penginapan Inn
(1)	(2)	(3)
Doropeti	–	–
Beringin Jaya	–	–
Pekat	–	3
Sorinomo	–	–
Tambora	–	3
Kadindi	–	1
Nangamiro	–	1
Calabai	–	4
Nagakara	–	3
Kadindi Barat	–	4
Sori Tatanga	–	–
Karombo	–	1
Kecamatan Pekat	–	20

Catatan/Note: ...

Sumber/Source: Kantor Desa di Kecamatan Pekat/Village Offices in Pekat District

6.2 TRANSPORTASI TRANSPORTATION

Tabel 6.2.1 Prasarana dan Sarana Transportasi Antardesa Menurut Desa di Kecamatan Pekat, 2023
Table 6.2.1 Inter-Villages Transportation Infrastructure and Facilities by Villages in Pekat District, 2023

Desa Village	Jenis Prasarana Transportasi Type of Transportation Infrastructure	Keberadaan Angkutan Umum Availability of Public Transportation
(1)	(2)	(3)
Doropeti	Darat	Ada, dengan trayek tetap
Beringin Jaya	Darat	Ada, dengan trayek tetap
Pekat	Darat	Ada, dengan trayek tetap
Sorinomo	Darat	Ada, dengan trayek tetap
Tambora	Darat	Ada, dengan trayek tetap
Kadindi	Darat	Ada, dengan trayek tetap
Nangamiro	Darat	Ada, dengan trayek tetap
Calabai	Darat	Ada, dengan trayek tetap
Nangakara	Darat	Ada, dengan trayek tetap
Kadindi Barat	Darat	Ada, dengan trayek tetap
Sori Tatanga	Darat	Ada, dengan trayek tetap
Karombo	Darat	Ada, dengan trayek tetap

Lanjutan Tabel/*Continued Table 6.2.1*

Desa Village	Jenis Permukaan Jalan Darat Terluas Type of The Widest Road Surface	Dapat Dilalui Kendaraan Bermotor Roda 4 atau Lebih Passable by Vehicle with 4 or more Wheels
(1)	(4)	(5)
Doropeti	Aspal/beton	Sepanjang tahun
Beringin Jaya	Aspal/beton	Sepanjang tahun
Pekat	Aspal/beton	Sepanjang tahun
Sorinomo	Aspal/beton	Sepanjang tahun
Tambora	Aspal/beton	Sepanjang tahun
Kadindi	Aspal/beton	Sepanjang tahun
Nangamiro	Aspal/beton	Sepanjang tahun
Calabai	Aspal/beton	Sepanjang tahun
Nangakara	Aspal/beton	Sepanjang tahun
Kadindi Barat	Aspal/beton	Sepanjang tahun
Sori Tatanga	Aspal/beton	Sepanjang tahun
Karombo	Aspal/beton	Sepanjang tahun

Catatan/Note: ...

Sumber/Source: Kantor Desa di Kecamatan Pekat/*Village Offices in Pekat District*

6.3 KOMUNIKASI COMMUNICATION

Tabel 6.2.2 Keberadaan Kantor Pos/Pos Pembantu/Rumah Pos, Pos Keliling, dan Perusahaan/Agen Jasa Ekspedisi Swasta Menurut Desa di Kecamatan Pekat, 2023
Number of Post Office/Subsidiary of Post Office, Mobile Portal Service, Private Expedition Service Company by Villages in Pekat District, 2023

Desa Village	Kantor Pos/Pos Pembantu/Rumah Pos Post Office/Subsidiary of Post Office	Pos Keliling Mobile Portal Service	Perusahaan/Agen Jasa Ekspedisi Swasta Private Expedition Service Company
(1)	(2)	(3)	(4)
Doropeti	Tidak ada	Tidak ada	Beroperasi
Beringin Jaya	Tidak ada	Tidak ada	Tidak ada
Pekat	Beroperasi	Ada	Beroperasi
Sorinomo	Tidak ada	Ada	Tidak ada
Tambora	Tidak ada	Tidak ada	Tidak ada
Kadindi	Tidak ada	Tidak ada	Beroperasi
Nangamiro	Tidak ada	Ada	Tidak ada
Calabai	Tidak ada	Ada	Beroperasi
Nangakara	Tidak ada	Tidak ada	Tidak ada
Kadindi Barat	Tidak ada	Ada	Jarang beroperasi
Sori Tatanga	Tidak ada	Tidak ada	Tidak ada
Karombo	Tidak ada	Ada	Beroperasi

Catatan/Note: ...

Sumber/Source: Kantor Desa di Kecamatan Pekat/Village Offices in Pekat District

Tabel
Table 6.3.1

Jumlah Menara Telepon seluler dan Operator Layanan Komunikasi Telepon Seluler Menurut Desa di Kecamatan Pekat, 2023
Number of Base Transceiver Station (BTS) and Cellular Phone Communication Service Operators by Villages in Pekat District, 2023

Desa Village	Jumlah Menara Telepon seluler Number of Base Transceiver Station (BTS)	Jumlah Operator Layanan Komunikasi Telepon Seluler Cellular Phone Communication Service Operators
(1)	(2)	(3)
Doropeti	1	2
Beringin Jaya	2	2
Pekat	2	2
Sorinomo	2	2
Tambora	2	2
Kadindi	1	2
Nangamiro	1	2
Calabai	2	2
Nagakara	–	2
Kadindi Barat	1	2
Sori Tatanga	2	2
Karombo	1	2
Kecamatan Pekat	17	2

Catatan/Note: ...

Sumber/Source: ...

Tabel
Table 6.3.2

Kekuatan Sinyal Telepon Seluler dan Jenis Sinyal Internet Telepon Seluler Menurut Desa di Kecamatan Pekat, 2023
The Strength of Cellular Phone Signal by Villages in Pekat District, 2023

Desa Village	Kekuatan Sinyal Telepon Seluler <i>The Strength of Cellular Phone Signal</i>	Jenis Sinyal Internet Telepon Seluler <i>Type of Cellular Phone Signal</i>
(1)	(2)	(3)
Doropeti	Kuat	5G / 4G / LTE
Beringin Jaya	Sangat Kuat	5G / 4G / LTE
Pekat	Kuat	5G / 4G / LTE
Sorinomo	Sangat Kuat	5G / 4G / LTE
Tambora	Lemah	3G / H / H+ / EVDO
Kadindi	Sangat Kuat	5G / 4G / LTE
Nangamiro	Kuat	5G / 4G / LTE
Calabai	Sangat Kuat	5G / 4G / LTE
Nangakara	Sangat Kuat	5G / 4G / LTE
Kadindi Barat	Sangat Kuat	5G / 4G / LTE
Sori Tatanga	Lemah	3G / H / H+ / EVDO
Karombo	Sangat Kuat	5G / 4G / LTE

Catatan/Note: ...

Sumber/Source: ...

07

PERBANKAN, KOPERASI, DAN PERDAGANGAN
BANKING, COOPERATIVE, AND TRADE

<https://dompukab.bps.go.id>



INFOGRAFIS
PEMBATAS BAB 07

PENJELASAN TEKNIS

1. Lorem ipsum dolor sit amet, consectetur adipiscing elit, sed diam nonummy nibh euismod tincidunt ut laoreet dolore magna aliquam erat volutpat. Ut wisi enim ad minim veniam, quis nostrud exerci tation ullamcorper suscipit lobortis nisl ut aliquip ex ea commodo consequat. Duis autem vel eum iriure dolor in hendrerit in vulputate velit esse molestie consequat, vel illum dolore eu feugiat nulla facilisis at vero eros et accumsan et iusto odio dignissim qui blandit praesent luptatum zzril delenit augue duis dolore te feugait nulla facilisi.
2. Lorem ipsum dolor sit amet, consectetur adipiscing elit, sed diam nonummy nibh euismod tincidunt ut laoreet dolore magna aliquam erat volutpat. Ut wisi enim ad minim veniam, quis nostrud exerci tation ullamcorper suscipit lobortis nisl ut aliquip ex ea commodo consequat. Duis autem vel eum iriure dolor in hendrerit in vulputate velit esse molestie consequat, vel illum dolore eu feugiat nulla facilisis at vero eros et accumsan et iusto odio dignissim qui blandit praesent luptatum zzril delenit augue duis dolore te feugait nulla facilisi.
3. Lorem ipsum dolor sit amet, consectetur adipiscing elit, sed

TECHNICAL NOTES

1. *Lorem ipsum dolor sit amet, consectetur adipiscing elit, sed diam nonummy nibh euismod tincidunt ut laoreet dolore magna aliquam erat volutpat. Ut wisi enim ad minim veniam, quis nostrud exerci tation ullamcorper suscipit lobortis nisl ut aliquip ex ea commodo consequat. Duis autem vel eum iriure dolor in hendrerit in vulputate velit esse molestie consequat, vel illum dolore eu feugiat nulla facilisis at vero eros et accumsan et iusto odio dignissim qui blandit praesent luptatum zzril delenit augue duis dolore te feugait nulla facilisi.*
2. *Lorem ipsum dolor sit amet, consectetur adipiscing elit, sed diam nonummy nibh euismod tincidunt ut laoreet dolore magna aliquam erat volutpat. Ut wisi enim ad minim veniam, quis nostrud exerci tation ullamcorper suscipit lobortis nisl ut aliquip ex ea commodo consequat. Duis autem vel eum iriure dolor in hendrerit in vulputate velit esse molestie consequat, vel illum dolore eu feugiat nulla facilisis at vero eros et accumsan et iusto odio dignissim qui blandit praesent luptatum zzril delenit augue duis dolore te feugait nulla facilisi.*
3. *Lorem ipsum dolor sit amet, consectetur adipiscing elit, sed*

diam nonummy nibh euismod tincidunt ut laoreet dolore magna aliquam erat volutpat. Ut wisi enim ad minim veniam, quis nostrud exerci tation ullamcorper suscipit lobortis nisl ut aliquip ex ea commodo consequat. Duis autem vel eum iriure dolor in hendrerit in vulputate velit esse molestie consequat, vel illum dolore eu feugiat nulla facilisis at vero eros et accumsan et iusto odio dignissim qui blandit praesent luptatum zzril delenit augue duis dolore te feugait nulla facilisi.

4. Lorem ipsum dolor sit amet, consectetur adipiscing elit, sed diam nonummy nibh euismod tincidunt ut laoreet dolore magna aliquam erat volutpat. Ut wisi enim ad minim veniam, quis nostrud exerci tation ullamcorper suscipit lobortis nisl ut aliquip ex ea commodo consequat. Duis autem vel eum iriure dolor in hendrerit in vulputate velit esse molestie consequat, vel illum dolore eu feugiat nulla facilisis at vero eros et accumsan et iusto odio dignissim qui blandit praesent luptatum zzril delenit augue duis dolore te feugait nulla facilisi.

diam nonummy nibh euismod tincidunt ut laoreet dolore magna aliquam erat volutpat. Ut wisi enim ad minim veniam, quis nostrud exerci tation ullamcorper suscipit lobortis nisl ut aliquip ex ea commodo consequat. Duis autem vel eum iriure dolor in hendrerit in vulputate velit esse molestie consequat, vel illum dolore eu feugiat nulla facilisis at vero eros et accumsan et iusto odio dignissim qui blandit praesent luptatum zzril delenit augue duis dolore te feugait nulla facilisi.

4. *Lorem ipsum dolor sit amet, consectetur adipiscing elit, sed diam nonummy nibh euismod tincidunt ut laoreet dolore magna aliquam erat volutpat. Ut wisi enim ad minim veniam, quis nostrud exerci tation ullamcorper suscipit lobortis nisl ut aliquip ex ea commodo consequat. Duis autem vel eum iriure dolor in hendrerit in vulputate velit esse molestie consequat, vel illum dolore eu feugiat nulla facilisis at vero eros et accumsan et iusto odio dignissim qui blandit praesent luptatum zzril delenit augue duis dolore te feugait nulla facilisi.*

ULASAN

Lorem ipsum dolor sit amet, consectetur adipiscing elit, sed diam nonummy nibh euismod tincidunt ut laoreet dolore magna aliquam erat volutpat. Ut wisi enim ad minim veniam, quis nostrud exerci tation ullamcorper suscipit lobortis nisl ut aliquip ex ea commodo consequat. Duis autem vel eum iriure dolor in hendrerit in vulputate velit esse molestie consequat, vel illum dolore eu feugiat nulla facilisis at vero eros et accumsan et iusto odio dignissim qui blandit praesent luptatum zzril delenit augue dui dolore te feugait nulla facilisi.

Lorem ipsum dolor sit amet, consectetur adipiscing elit, sed diam nonummy nibh euismod tincidunt ut laoreet dolore magna aliquam erat volutpat. Ut wisi enim ad minim veniam, quis nostrud exerci tation ullamcorper suscipit lobortis nisl ut aliquip ex ea commodo consequat. Duis autem vel eum iriure dolor in hendrerit in vulputate velit esse molestie consequat, vel illum dolore eu feugiat nulla facilisis at vero eros et accumsan et iusto odio dignissim qui blandit praesent luptatum zzril delenit augue dui dolore te feugait nulla facilisi.

Lorem ipsum dolor sit amet, consectetur adipiscing elit, sed.

DESCRIPTION

Lorem ipsum dolor sit amet, consectetur adipiscing elit, sed diam nonummy nibh euismod tincidunt ut laoreet dolore magna aliquam erat volutpat. Ut wisi enim ad minim veniam, quis nostrud exerci tation ullamcorper suscipit lobortis nisl ut aliquip ex ea commodo consequat. Duis autem vel eum iriure dolor in hendrerit in vulputate velit esse molestie consequat, vel illum dolore eu feugiat nulla facilisis at vero eros et accumsan et iusto odio dignissim qui blandit praesent luptatum zzril delenit augue dui dolore te feugait nulla facilisi.

Lorem ipsum dolor sit amet, consectetur adipiscing elit, sed diam nonummy nibh euismod tincidunt ut laoreet dolore magna aliquam erat volutpat. Ut wisi enim ad minim veniam, quis nostrud exerci tation ullamcorper suscipit lobortis nisl ut aliquip ex ea commodo consequat. Duis autem vel eum iriure dolor in hendrerit in vulputate velit esse molestie consequat, vel illum dolore eu feugiat nulla facilisis at vero eros et accumsan et iusto odio dignissim qui blandit praesent luptatum zzril delenit augue dui dolore te feugait nulla facilisi.

Lorem ipsum dolor sit amet, consectetur adipiscing elit, sed.



Gambar 7.1

Sumber/Source :

Gambar 7.1 ...
Figures ...



Gambar 7.2

Sumber/Source :

Gambar 7.2 ...
Figures ...

Tabel 7.1
Table

**Banyaknya Sarana Lembaga Keuangan Bank Menurut
Desa dan Jenis Bank di Kecamatan Pekat, 2023**
**Number of Bank by Villages and Type of Bank in Pekat
District, 2023**

Desa Village	Bank Umum Pemerintah Government Bank	Bank Umum Swasta Private Bank	Bank Perkreditan Rakyat (BPR) Rural Bank
(1)	(2)	(3)	(4)
Doropeti			
Beringin Jaya			
Pekat			
Sorinomo			
Tambora			
Kadindi			
Nangamiro			
Calabai			
Nangakara			
Kadindi Barat			
Sori Tatanga			
Karombo			
Kecamatan Pekat	85	85	63

Catatan/Note: ..

Sumber/Source: BPS, Pendataan Potensi Desa (Podes) 2024/BPS-Statistics Indonesia, Village Potential Data Collecting 2024

Tabel 7.2
Table

Banyaknya Koperasi Aktif Menurut Desa dan Jenis Koperasi di Kecamatan Pekat, 2023
Number of Cooperative by Villages and Type of Cooperative in Pekat District, 2023

Desa Village	Koperasi Unit Desa (KUD) Village Cooperative Unit	Koperasi Industri Kecil dan Kerajinan Rakyat (Kopinkra) Small Industry and Citizen Handicraft Cooperative
(1)	(2)	(3)
Doropeti		
Beringin Jaya		
Pekat		
Sorinomo		
Tambora		
Kadindi		
Nangamiro		
Calabai		
Nangakara		
Kadindi Barat		
Sori Tatanga		
Karombo		
Kecamatan Pekat	64	64

Lanjutan Tabel/Continued Table 7.2

Desa Village	Koperasi Simpan Pinjam (Kospin) Savings and Loan Cooperative	Koperasi Lainnya Other Cooperative
(1)	(4)	(5)
Doropeti		
Beringin Jaya		
Pekat		
Sorinomo		
Tambora		
Kadindi		
Nangamiro		
Calabai		
Nangakara		
Kadindi Barat		
Sori Tatanga		
Karombo		
Kecamatan Pekat	0	0

Catatan/Note: ..

Sumber/Source: BPS, Pendataan Potensi Desa (Podes) 2024/BPS-Statistics Indonesia, Village Potential Data Collecting 2024

Tabel
Table 7.3

Banyaknya Sarana Perdagangan Menurut Desa dan Jenis Sarana Perdagangan di Kecamatan Pekat, 2023
Number of Trade Facilities by Villages and Type of Trade Facilities in Pekat District, 2023

Desa <i>Village</i>	Kelompok Pertokoan <i>Shopping Complexs</i>	Pasar dengan Bangunan Permanen <i>Markets in Permanent Building</i>	Pasar dengan Bangunan Semi Permanen <i>Market in Semi Permanent Building</i>
(1)	(2)	(3)	(4)
Doropeti			
Beringin Jaya			
Pekat			
Sorinomo			
Tambora			
Kadindi			
Nangamiro			
Calabai			
Nangakara			
Kadindi Barat			
Sori Tatanga			
Karombo			
Kecamatan Pekat	546	798	323

Lanjutan Tabel/Continued Table 7.3

Desa Village	Pasar tanpa Bangunan Market without Permanent Building	Mini Market/ Swalayan/ Supermarket Mini Market/Swalayan/ Supermarket	Restoran/ Rumah Makan Restaurant/ Food Stall
(1)	(5)	(6)	(7)
Doropeti			
Beringin Jaya			
Pekat			
Sorinomo			
Tambora			
Kadindi			
Nangamiro			
Calabai			
Nangakara			
Kadindi Barat			
Sori Tatanga			
Karombo			
Kecamatan Pekat	12	6546	645

Catatan/Note: ...

Sumber/Source: BPS, Pendataan Potensi Desa (Podes) 2024/BPS-Statistics Indonesia, Village Potential Data Collecting 2024

DAFTAR PUSTAKA/BIBLIOGRAPHY

Direktorat Jenderal Hortikultura & Badan Pusat Statistik. 2022. *Pedoman Statistik Pertanian Hortikultura (SPH)*. Jakarta: Kementerian Pertanian.

Direktorat Statistik Ketahanan Sosial. 2021. *Buku 3: Konsep dan Definisi Podes 2021*. Jakarta: Badan Pusat Statistik.

.....

.....

<https://dompukab.bps.go.id>

DATA

MENCERDASKAN BANGSA

— *Enlighten The Nation* —



**BADAN PUSAT STATISTIK
KABUPATEN DOMPU**

Jalan Akasia No.2 Bada, Dompu 84211

Telp : (0370) 21084, Fax : (0370) 21084

Homepage : <http://dompukab.bps.go.id>, Email : bps5205@bps.go.id