

Katalog/catalogue: 1102001.5205011

KECAMATAN PAJO DALAM ANGKA

Pajo District in Figures



2024



**BADAN PUSAT STATISTIK
KABUPATEN DOMPU**
BPS-STATISTICS DOMPU REGENCY

Katalog/catalogue: 1102001.5205011

KECAMATAN PAJO DALAM ANGKA

Pajo District in Figures

2024

<https://dompukab.bps.go.id>



**BADAN PUSAT STATISTIK
KABUPATEN DOMPU**
BPS-STATISTICS DOMPU REGENCY

KECAMATAN PAJO DALAM ANGKA
Pajo District in Figures
2024

Katalog/Catalogue: 1102001.5205011

ISSN: 0852-0607

Nomor Publikasi/Publication Number: 52050.24017

Ukuran Buku/Book Size: 17,6 cm X 25 cm

Jumlah Halaman/Number of Pages: xxvi+104 hal/pages

Penyusun Naskah/Manuscript Drafter:

BPS Kabupaten Dompu

BPS-Statistics Dompu Regency

Penyunting/Editor:

BPS Kabupaten Dompu

BPS-Statistics Dompu Regency

Pembuat Kover/Cover Designer:

BPS Kabupaten Dompu/*BPS-Statistics Dompu Regency*

Penerbit/Publisher

©BPS Kabupaten Dompu/*BPS-Statistics Dompu Regency*

Sumber Ilustrasi/Illustration Source: www.canva.com, bpsdompu.com/sivikaca

Dilarang mereproduksi dan/atau menggandakan sebagian atau seluruh isi buku ini untuk tujuan komersial tanpa izin tertulis dari Badan Pusat Statistik Kabupaten Dompu

It is prohibited to reproduce and/or duplicate part or all of this book for commercial purpose without permission from BPS-Statistics Dompu Regency.

TIM PENYUSUN/COMPILERS
KECAMATAN PAJO DALAM ANGKA
Pajo District in Figures
2024

Pengarah/Director

Ahwan Hadi

Penanggung Jawab/Persons in Charge

Ahwan Hadi

Penyunting/Editors

Agung Yuniarta Sosiawan • Inas Zaizafun Satira • Indra Dwi Wicaksono

Pengolah Data dan Penulis Naskah/Data Processor and Writers

Agung Yuniarta Sosiawan • Erwin Muspian Hakiki • Hernanda Novitasari
Inas Zaizafun Satira • Indra Dwi Wicaksono • Muhammad Chumaidi Rahman
Muhammad Rianbarenito Gunawan • Nabila Putri Lestari

Penata Letak/Layout Designers

Indra Dwi Wicaksono • Inas Zaizafun Satira

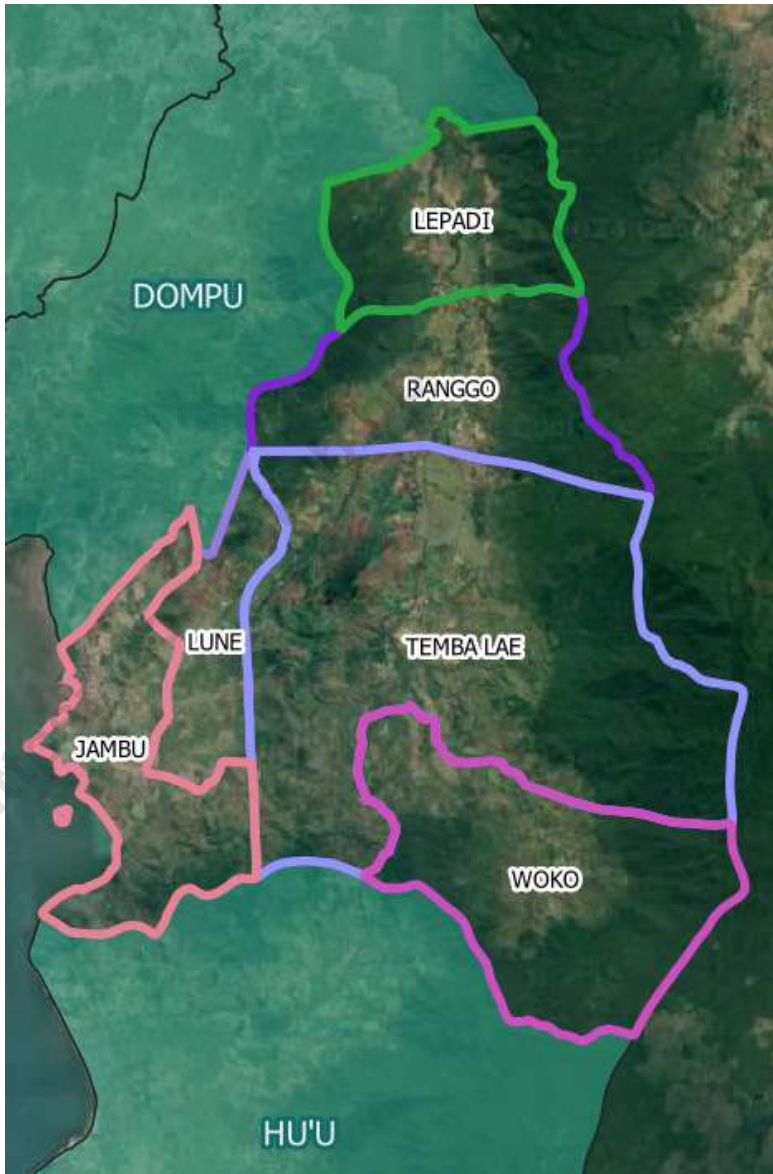
Penerjemah/Translators

Indra Dwi Wicaksono

KONTRIBUTOR DATA/DATA CONTRIBUTORS

1. Kementerian Agama/*Ministry of Religious Affair*
2. Kementerian Pendidikan dan Kebudayaan/*Ministry of Education and Culture*
3. Badan Kepegawaian Daerah Kabupaten Dompu/*Regional Personnel Agency of Dompu Regency*
4. Badan Pemberdayaan Masyarakat dan Pemerintahan Desa Kabupaten Dompu/*Agency for Community Empowerment and Village Governance of Dompu Regency*
5. Badan Pusat Statistik/*BPS-Statistics Indonesia*
6. Dinas Kependudukan dan Pencatatan Sipil Kabupaten Dompu/*Population and Civil Records Service of Dompu Regency*
7. Dinas Kesehatan Kabupaten Dompu/*Health Office of Dompu Regency*
8. Dinas Pertanian Kabupaten Dompu/*Agriculture Office of Dompu Regency*
9. Dinas Tanaman Pangan, Hortikultura, dan Perkebunan Kabupaten Dompu/*Food Crops, Horticulture, and Plantation Office of Dompu Regency*

PETA WILAYAH KECAMATAN PAJO
MAP OF PAJO DISTRICT



KEPALA BPS KABUPATEN DOMPU
HEAD OF BPS-STATISTICS DOMPU REGENCY



AHWAN HADI



KATA PENGANTAR

Puji syukur atas rahmat Tuhan Yang Maha Esa sehingga publikasi Kecamatan Pajo Dalam Angka Tahun 2024 telah disusun dan disajikan dengan baik.

Publikasi Kecamatan Pajo Dalam Angka Tahun 2024 diterbitkan dalam rangka memenuhi kebutuhan akan pelayanan data statistik yang lengkap, akurat dan mutakhir, yang dapat digunakan sebagai bahan perencanaan dan evaluasi pembangunan di Kabupaten Dompu khususnya di Kecamatan Pajo.

Tabel-tabel yang disajikan dalam publikasi ini bersumber dari hasil kegiatan Badan Pusat Statistik Kabupaten Dompu dan Personel Dinas Instansi terkait yang bertugas di Kecamatan Pajo.

Kami menyadari akan keterbatasan dalam menyajikan publikasi yang bisa diterima semua pihak, kami berupaya untuk mengembangkan dan menyempurnakan publikasi ini sebaik mungkin. Kepada semua pihak yang telah membantu dalam publikasi ini kami ucapkan terima kasih. Segala saran dan kritik demi perbaikan publikasi sangat kami harapkan.

Semoga publikasi ini dapat bermanfaat.

Dompu , September 2024
Kepala BPS
Kabupaten Dompu

AHWAN HADI



PREFACE

Praise for the grace of God Almighty so that the publication Pajo District in Figures 2024 has been arranged and presented properly.

Pajo District in Figures 2024 is published in order to meet the need for complete, accurate and up-to-date statistical data services, which can be used as material for planning and evaluation of development in Dompu Regency especially in Pajo District.

The tables presented sourced from the results of the activities of BPS-Statistics Dompu Regency and related Agency Personnel who are in charge of the Pajo District.

We aware of the limitations in presenting publications that are acceptable to all parties. We strive to develop and improve this publication as best as we can. We thank all those who have helped with this publication. We really hope for any suggestions and criticisms to improve this publication.

Hopefully, this publication will be useful.

*Dompu , September 2024
Head of BPS-Statistics
Dompu Regency*

AHWAN HADI

DAFTAR ISI/CONTENTS
KECAMATAN PAJO DALAM ANGKA
Pajo District in Figures
2024

	Halaman <i>Page</i>
Kata Pengantar/ <i>Preface</i>	xi
Daftar Isi/ <i>Contents</i>	xiii
Daftar Tabel/ <i>List of Tables</i>	xv
Daftar Gambar/ <i>List of Figures</i>	xxi
Penjelasan Umum/ <i>Explanatory Notes</i>	xxiii
Daftar Singkatan/ <i>List of Abbreviation</i>	xxv
1. Geografi/ <i>Geography</i>	1
2. Pemerintahan/ <i>Government</i>	11
3. Penduduk/ <i>Population</i>	21
4. Sosial dan Kesejahteraan Rakyat/ <i>Social and Welfare</i>	31
5. Pertanian/ <i>Agriculture</i>	61
6. Pariwisata, Transportasi, dan Komunikasi/ <i>Tourism, Transportation, and Communication</i>	75
7. Perbankan, Koperasi, dan Perdagangan/ <i>Banking, Cooperative, and Trade</i>	89
Daftar Pustaka/ <i>Bibliography</i>	103

DAFTAR TABEL/LIST OF TABLES

Tabel Table		Halaman Page
1.	GEOGRAFI/GEOGRAPHY	
1.1	Luas Daerah Menurut Desa di Kecamatan Pajo, 2023 <i>Total Area by Village in Pajo District, 2023</i>	8
1.2	Jarak ke Ibukota Kecamatan dan Ibukota Kabupaten Menurut Desa di Kecamatan Pajo (km), 2023 <i>Distance to the District Capital and Regency Capital by Village in Pajo District (km), 2023</i>	9
2.	PEMERINTAHAN/GOVERNMENT	
2.1	WILAYAH ADMINISTRATIF ADMINISTRATIVE AREA	
2.1.1	Jumlah Dusun dan Rukun Tetangga (RT) Menurut Desa di Kecamatan Pajo, 2023 <i>Number of Hamlets and Rukun Tetangga by Village in Pajo District, 2023</i>	17
2.2	SUMBER DAYA MANUSIA HUMAN RESOURCES	
2.2.1	Jumlah Pegawai Negeri Sipil Menurut Pemerintah Daerah dan Jenis Kelamin di Kecamatan Pajo, 2023 <i>Number of Civil Servants by Local Government and Sex in Pajo District, 2023</i>	18
2.2.2	Jumlah Pegawai Negeri Sipil Pemerintah Daerah Kecamatan Pajo Menurut Tingkat Pendidikan dan Jenis Kelamin, 2023 <i>Number of Civil Servants of Pajo District Government by Educational Level and Sex, 2023</i>	19
3.	PENDUDUK/POPULATION	
3.1	Penduduk, Distribusi Persentase Penduduk, Kepadatan Penduduk, Rasio Jenis Kelamin Penduduk Menurut Desa di Kecamatan Pajo, 2023 <i>Population, Percentage Distribution of Population, Population Density, and Population Sex Ratio by Village in Pajo District, 2023</i>	27

Tabel Table	Halaman Page	
3.2	Jumlah Penduduk Menurut Kelompok Umur dan Jenis Kelamin di Kecamatan Pajo, 2023 <i>Population by Age Groups and Sex in Pajo District, 2023</i>	29
 4. SOSIAL DAN KESEJAHTERAAN RAKYAT/SOCIAL AND WELFARE		
4.1 PENDIDIKAN EDUCATION		
4.1.1	Banyaknya Desa yang Memiliki Fasilitas Sekolah Menurut Tingkat Pendidikan di Kecamatan Pajo, 2021–2023 <i>Number of Villages Having Educational Facilities by Educational Level in Pajo District, 2021–2023</i>	39
4.1.2	Jumlah Sekolah Menurut Tingkat Pendidikan di Kecamatan Pajo, 2023/2024 <i>Number of Schools by Educational Level in Pajo District, 2023/2024 ...</i>	40
4.1.3	Jumlah Guru Menurut Tingkat Pendidikan di Kecamatan Pajo, 2023/2024 <i>Number of Teachers by Educational Level in Pajo District, 2023/2024 .</i>	41
4.1.4	Jumlah Murid Menurut Tingkat Pendidikan di Kecamatan Pajo, 2023/2024 <i>Number of Pupils by Educational Level in Pajo District, 2023/2024.....</i>	42
4.2 KESEHATAN HEALTH		
4.2.1	Banyaknya Desa yang Memiliki Sarana Kesehatan Menurut Jenis Sarana Kesehatan di Kecamatan Pajo, 2021–2023 <i>Number of Villages Health Facilities by Type of Health Facilities in Pajo District, 2021–2023</i>	43
4.2.2	Banyaknya Warga Penderita Kekurangan Gizi Menurut Desa di Kecamatan Pajo, 2023 <i>Number of People with Malnutrition by Village in Pajo District, 2023 ..</i>	44
4.3 PERUMAHAN DAN LINGKUNGAN HOUSING AND ENVIRONMENT		
4.3.1	Banyaknya Desa Menurut Sumber Air Minum Sebagian Besar Keluarga di Kecamatan Pajo, 2023 <i>Number of Villages by Drinking Water Source of Majority Family in Pajo District, 2023.....</i>	45

Tabel Table	Halaman Page	
4.3.2	Banyaknya Keluarga Menurut Desa dan Jenis Pengguna Listrik di Kecamatan Pajo, 2023 <i>Number of Family by Village and Type of Electricity Consumer in Pajo District, 2023</i>	46
4.3.3	Banyaknya Desa Menurut Sumber Penerangan Jalan Utama Desa di Kecamatan Pajo, 2021–2023 <i>Number of Villages by Source of Villages Main Street Illumination in Pajo District, 2021–2023</i>	47
4.3.4	Banyaknya Desa Menurut Penggunaan Fasilitas Tempat Buang Air Besar Sebagian Besar Keluarga di Kecamatan Pajo, 2021–2023 <i>Number of Villages by Toilet Facility Used by Majority Family in Pajo District, 2021–2023</i>	48
4.3.5	Banyaknya Desa Menurut Jenis Bahan Bakar untuk Memasak yang Digunakan Sebagian Besar Keluarga di Kecamatan Pajo, 2023 <i>Number of Villages by Type of Cooking Fuel Used by Majority Family in Pajo District, 2023</i>	49
4.4	AGAMA DAN SOSIAL LAINNYA RELIGION AND OTHER SOCIAL AFFAIRS	
4.4.1	Jumlah Tempat Peribadatan Menurut Desa di Kecamatan Pajo, 2023 <i>Number of Worship Places by Village in Pajo District, 2023</i>	50
4.4.2	Banyaknya Kejadian Bencana Alam Menurut Desa dan Jenis Bencana Alam di Kecamatan Pajo, 2023 <i>Number of Natural Disaster Events by Village and Type of Natural Disaster in Pajo District, 2023</i>	51
4.4.3	Banyaknya Korban Jiwa Akibat Bencana Alam Menurut Desa dan Jenis Bencana Alam di Kecamatan Pajo, 2023 <i>Number of Fatalities Due to Natural Disasters by Village and Type of Natural Disaster in Pajo District, 2023</i>	54
4.4.4	Keberadaan Fasilitas/Upaya Antisipasi/Mitigasi Bencana Alam Menurut Desa di Kecamatan Pajo, 2023 <i>Existence of Facilities/Efforts for Anticipation/Mitigation of Natural Disasters by Village in Pajo District, 2023</i>	57

Tabel Table	Halaman Page
4.4.5	59
Banyaknya Desa Menurut Jenis Olahraga dan Ketersediaan Fasilitas/Lapangan Olahraga di Kecamatan Pajo, 2023 <i>Number of Villages by Type of Sport and Availability of Sport Facilities/Fields in Pajo District, 2023.....</i>	
5.	
PERTANIAN/AGRICULTURE	
5.1	69
Luas Panen Tanaman Sayuran dan Buah-buahan Semusim Menurut Jenis Tanaman di Kecamatan Pajo (ha), 2021–2023 <i>Harvested Area of Seasonal Vegetables and Fruits by Kind of Plant in Pajo District (ha), 2021–2023</i>	
5.2	70
Produksi Tanaman Sayuran dan Buah-buahan Semusim Menurut Jenis Tanaman di Kecamatan Pajo (kuintal), 2021–2023 <i>Production of Seasonal Vegetables and Fruits by Kind of Plant in Pajo District (quintal), 2021–2023.....</i>	
5.3	71
Luas Panen Tanaman Biofarmaka Menurut Jenis Tanaman di Kecamatan Pajo (m ²), 2021–2023 <i>Harvested Area of Medicinal Plants by Kind of Plant in Pajo District (m²), 2021–2023.....</i>	
5.4	72
Produksi Tanaman Biofarmaka Menurut Jenis Tanaman di Kecamatan Pajo (kg), 2021–2023 <i>Production of Medicinal Plants by Kind of Plant in Pajo District (kg), 2021–2023</i>	
5.5	73
Produksi Buah-Buahan Tahunan Menurut Jenis Tanaman di Kecamatan Pajo (kuintal), 2021–2023 <i>Production of Annual Fruits by Kind of Plant in Pajo District (quintal), 2021–2023</i>	
6.	
PARIWISATA, TRANSPORTASI, DAN KOMUNIKASI/TOURISM, TRANSPORTATION, AND COMMUNICATION	
6.1	
PARIWISATA TOURISM	
6.1.1	
Jumlah Sarana Akomodasi Menurut Desa dan Jenis Akomodasi di Kecamatan Pajo, 2023	

Tabel Table	Halaman Page
	83
6.2 TRANSPORTASI TRANSPORTATION	
6.2.1 Prasarana dan Sarana Transportasi Antardesa Menurut Desa di Kecamatan Pajo, 2023 <i>Inter-Villages Transportation Infrastructure and Facilities by Village in Pajo District, 2023</i>	84
6.3 KOMUNIKASI COMMUNICATION	
6.3.1 Keberadaan Kantor Pos/Pos Pembantu/Rumah Pos, Pos Keliling, dan Perusahaan/Agen Jasa Ekspedisi Swasta Menurut Desa di Kecamatan Pajo, 2023 <i>Number of Post Office/Subsidiary of Post Office, Mobile Portal Service, Private Expedition Service Company by Village in Pajo District, 2023</i>	86
6.3.2 Jumlah Menara Telepon seluler dan Operator Layanan Komunikasi Telepon Seluler Menurut Desa di Kecamatan Pajo, 2023 <i>Number of Base Transceiver Station (BTS) and Cellular Phone Communication Service Operators by Village in Pajo District, 2023</i>	87
6.3.3 Kekuatan Sinyal Telepon Seluler dan Jenis Sinyal Internet Telepon Seluler Menurut Desa di Kecamatan Pajo, 2023 <i>The Strength of Celular Phone Signal by Village in Pajo District, 2023</i> .	88
7. PERBANKAN, KOPERASI, DAN PERDAGANGAN/BANKING, COOPERATIVE, AND TRADE	
7.1 Banyaknya Sarana Lembaga Keuangan Bank Menurut Desa dan Jenis Bank di Kecamatan Pajo, 2023 <i>Number of Bank by Village and Type of Bank in Pajo District, 2023</i>	97
7.2 Banyaknya Koperasi Aktif Menurut Desa dan Jenis Koperasi di Kecamatan Pajo, 2023 <i>Number of Cooperative by Village and Type of Cooperative in Pajo District, 2023</i>	98

Tabel
Table

Halaman
Page

7.3	Banyaknya Sarana Perdagangan Menurut Desa dan Jenis Sarana Perdagangan di Kecamatan Pajo, 2023 <i>Number of Trade Facilities by Village and Type of Trade Facilities in Pajo District, 2023</i>	100
-----	--	-----

<https://dompukab.bps.go.id>

DAFTAR GAMBAR/LIST OF FIGURES

Gambar Figure		Halaman Page
1.1	Luas Daerah Menurut Desa di Kecamatan Pajo (%), 2023 <i>Total Area by Village in Pajo District (%), 2023.....</i>	6
1.2	Jarak ke Ibukota Kecamatan dan Ibukota Kabupaten Menurut Desa di Kecamatan Pajo (km), 2023 <i>Distance to the District Capital and Regency Capital by Village in Pajo District (km), 2023.....</i>	7
2.1	Jumlah Dusun dan Rukun Tetangga (RT) Menurut Desa di Kecamatan Pajo, 2023 <i>Number of Hamlets and Rukun Tetangga by Village in Pajo District, 2023.....</i>	15
2.2	Jumlah Aparatur Pemerintah Daerah Menurut Desa dan Jenis Kelamin di Kecamatan Pajo, 2023 <i>Number of Local Government Apparatus by Village and Sex in Pajo District, 2023.....</i>	16
3.1	Piramida Penduduk di Kecamatan Pajo, 2023 <i>Population Pyramid in Pajo District, 2023.....</i>	25
3.2	Jumlah Penduduk Menurut Desa dan Jenis Kelamin di Kecamatan Pajo, 2023 <i>Population by Village and Sex in Pajo District, 2023.....</i>	26
4.1	***	35
4.2	***	36
5.1	***	63
5.2	***	

Gambar
Figure

Halaman
Page

	
	64
6.1	'''	78
6.2	'''	79
7.1	'''	92
7.2	'''	93

PENJELASAN UMUM/EXPLANATORY NOTES

Tanda-tanda, satuan-satuan, dan lain-lainnya yang digunakan dalam publikasi ini adalah sebagai berikut:

Symbols, measurement units, and acronyms which are used in this publication, are as follows:

1. TANDA-TANDA/SYMBOLS

Data tidak tersedia/ <i>Data not available</i>	: ...
Tidak ada atau nol / <i>Null or zero</i>	: -
Data dapat diabaikan/ <i>Data negligible</i>	: ~0
Tanda decimal/ <i>Decimal point</i>	: ,
Data tidak dapat ditampilkan/ <i>Not applicable</i>	: NA
Angka estimasi/ <i>Estimated figures</i>	: e
Angka diperbaiki/ <i>Revised figures</i>	: r
Angka sementara/ <i>Preliminary figures</i>	: *
Angka sangat sementara/ <i>Very preliminary figures</i>	: **
Angka sangat sangat sementara/ <i>Very very preliminary figures</i>	: ***

2. SATUAN/UNITS

barel/ <i>barrel</i>	: 158,99 liter/ <i>litres</i> = 1/6,2898 m ³
hektare (ha)/ <i>hectare (ha)</i>	: 10.000 m ²
kilometer (km)/ <i>kilometres (km)</i>	: 1.000 meter/ <i>meters (m)</i>
knot/ <i>knot</i>	: 1,8523 km/jam (<i>km/hour</i>)
kuintal/ <i>quintal</i>	: 100 kg
KWh	: 1.000 Watt <i>hour</i>
MWh	: 1.000 KWh
liter (untuk beras)/ <i>litre (for rice)</i>	: 0,80 kg
MMSCF	: 1/35,3 m ³
metrik ton (m.ton)/ <i>metric ton (m. ton)</i>	: 0,98421 long ton = 1.000 kg
ons/ <i>ounce</i>	: 28,31 gram/ <i>grams</i>
ton	: 1.000 kg

Satuan lain: buah, dus, butir, helai/lembar, kaleng, batang, pulsa, ton kilometer (ton-km), jam, menit, persen (%).

Other units: unit, pack, pieces, sheet, tin, pulse, ton-kilometres(ton-km), hour, minute, percent (%).

Perbedaan angka di belakang koma disebabkan oleh pembulatan angka.

The difference in decimal numbers is caused by rounding.

DAFTAR SINGKATAN/LIST OF ABBREVIATION

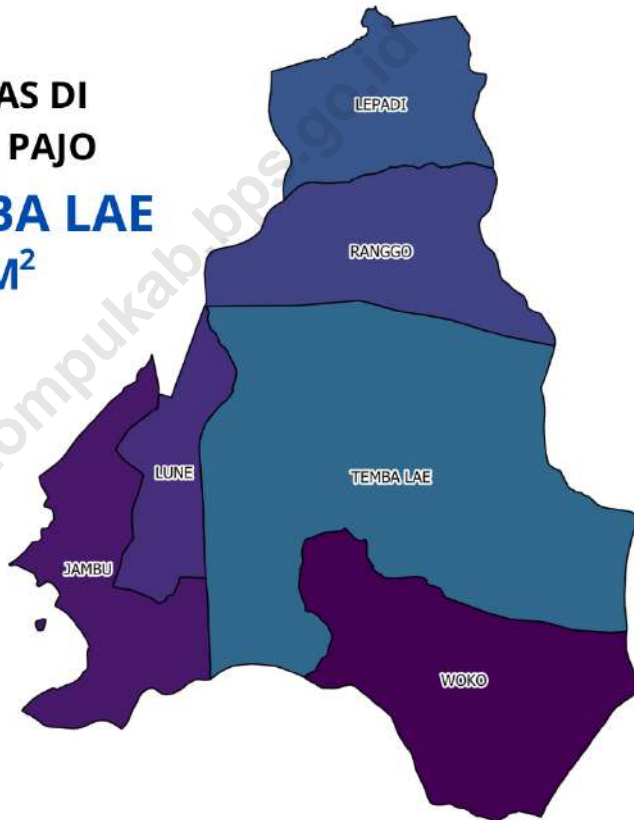
SI	: Stasiun Iklim/ <i>Climate Station</i>
SMPK	: Stasiun Meterologi Pertanian Khusus/ <i>Special Agricultural Meteorological Station</i>
t.t	: Tempat tidur/ <i>Bed</i>
BCG	: Bacillus Calmette Guerin
DPT	: Difteri, Pertusis, Tetanus/ <i>Diphtheria, Tetanus, and Pertussis</i>
TT	: Tetanus Toxoid
IOT	: Industri Obat Tradisional/ <i>Traditional Medicine Industry</i>
IKOT	: Industri Kecil Obat Tradisional/ <i>Traditional Medicine Small Industry</i>
Alkes	: Alat kesehatan/ <i>Health Kits</i>
PKRT	: Perbekalan Kesehatan Rumah tangga/ <i>Household Health Logistics</i>
Kompl	: Komplemen/ <i>Complement</i>
IRTP	: Industri Pangan Produksi Rumah Tangga/ <i>Foods Home Industry</i>
PBF	: Pedagang Besar Farmasi/ <i>Pharmacy Whole-seller</i>
GFK	: Gudang Farmasi Kab/Kota/Regency/ <i>Municipality Pharmacy Warehouse</i>
RB	: Rumah Bersalin/ <i>Delivery House</i>
Pustu	: Puskesmas pembantu/ <i>Auxiliary Public Health Center</i>
BP	: Balai Pengobatan/ <i>Polyclinic</i>
TPS	: Tempat Pembuangan Sampah Sementara / <i>landfill</i>
Jamkesmas	: Jaminan kesehatan masyarakat miskin/ <i>Poor public health insurance</i>
PJKMU	: Program Jaminan Kesehatan Masyarakat Umum/ <i>General Public Health Insurance Program</i>
SIUP	: Surat Ijin Usaha Perdagangan/ <i>Trading Permission Letter</i>
TDP	: Tanda Daftar Perusahaan/ <i>Company Registration Identity</i>
API	: Angka Pengenal Importir/ <i>Importer's Identity Number</i>

01

GEOGRAFI
GEOGRAPHY

**DESA TERLUAS DI
KECAMATAN PAJO**

DESA TEMBA LAE
47,61 KM²



IBUKOTA KECAMATAN PAJO
DESA LEPADI

**DESA YANG MEMILIKI JARAK
TERDEKAT DENGAN IBUKOTA
KABUPATEN DOMPU**
DESA LEPADI
5,8 KM

PENJELASAN TEKNIS

1. Badan Pusat Statistik (BPS) telah melakukan pendataan Potensi Desa (Podes) sejak tahun 1980. Sejak saat itu, Podes dilaksanakan secara rutin sebanyak 3 kali dalam kurun waktu sepuluh tahun untuk mendukung kegiatan Sensus Penduduk, Sensus Pertanian, ataupun Sensus Ekonomi. Dengan demikian, fakta penting terkait ketersediaan infrastruktur dan potensi yang dimiliki oleh setiap wilayah dapat dipantau perkembangannya secara berkala dan terus menerus.
2. Sejak tahun 2008, pendataan Podes mengalami perubahan dengan adanya penambahan kuesioner suplemen kecamatan dan kabupaten/kota. Penambahan kuesioner tersebut bertujuan untuk meningkatkan manfaat data Podes bagi para konsumen data dan pemerintah daerah dalam perencanaan pembangunan wilayah.
3. Data Podes merupakan satu-satunya sumber data kewilayahan yang muatannya beragam dan memberi gambaran tentang situasi pembangunan suatu wilayah (regional). Ini berbeda dengan data dari hasil pendekatan rumah tangga yang lebih menekankan pada dimensi aktivitas sektoral.

TECHNICAL NOTES

1. *BPS-Statistics Indonesia has already recorded village potential (Podes) since 1980. Since then, Podes regularly implemented 3 (three) times within ten years to support the activities of the Population Census, Agriculture Census, or Economic Census. Thus, important facts related to the availability of infrastructure and the potential possessed by each region can be monitored regularly and continually.*
2. *Since 2008, Podes has been changed especially in providing additional information from subdistrict and regency/city, using separate questionnaires. The goal of these changes is to provide more benefits for data users and local government in regional development planning.*
3. *Podes data is the only one source of spatial data consisting of various information and providing a picture of development progress in a region. The Podes data are different from data resulted from household surveys focusing on the dimension of sectoral activities. Both kind of data are important and become the trade mark of*

Keduanya sama penting dan menjadi kekayaan BPS.

4. Pencacahan Podes dilakukan secara sensus terhadap seluruh wilayah administrasi pemerintahan terendah setingkat desa (yaitu desa, kelurahan, nagari, Unit Permukiman Transmigrasi (UPT)) yang masih dibina oleh kementerian terkait. Berdasarkan hasil Podes 2014, ada sebanyak 82.190 wilayah setingkat desa yang tersebar di 511 kabupaten/kota.

BPS on the data richness aspect.

4. *Podes enumeration is implemented as a census of the lowest governmental administrative region equivalent to village (i.e. village, kelurahan, nagari, and Transmigration Settlement Unit which is still fostered by the relevant ministries). There were 82,190 village-level areas spread over 511 regencies/municipalities based on the result of Podes 2014.*

ULASAN

1.1. Batas Wilayah

Kecamatan Pajo merupakan salah satu kecamatan di Kabupaten Dompu dengan luas wilayah 119,46 km².

Kecamatan Pajo berbatasan dengan Desa Kareke dan Kelurahan Potu, Kecamatan Dompu di sebelah Utara; sebelah Selatan berbatasan dengan Desa Adu dan Cempi Jaya, Kecamatan Huu; sebelah Barat berbatasan dengan Teluk Cempi, Desa Mbawi dan Kelurahan Kandai Satu Kecamatan Dompu dan berbatasan dengan Kabupaten Bima di sebelah Timur.

1.2. Topografi

Wilayah Kecamatan Pajo sebagian besar merupakan dataran tinggi dengan ketinggian antara 12 sampai 85 meter dari permukaan laut dan merupakan daerah dengan hutan lindung dan hutan produksi siap tebang yang terbatas.

DESCRIPTION

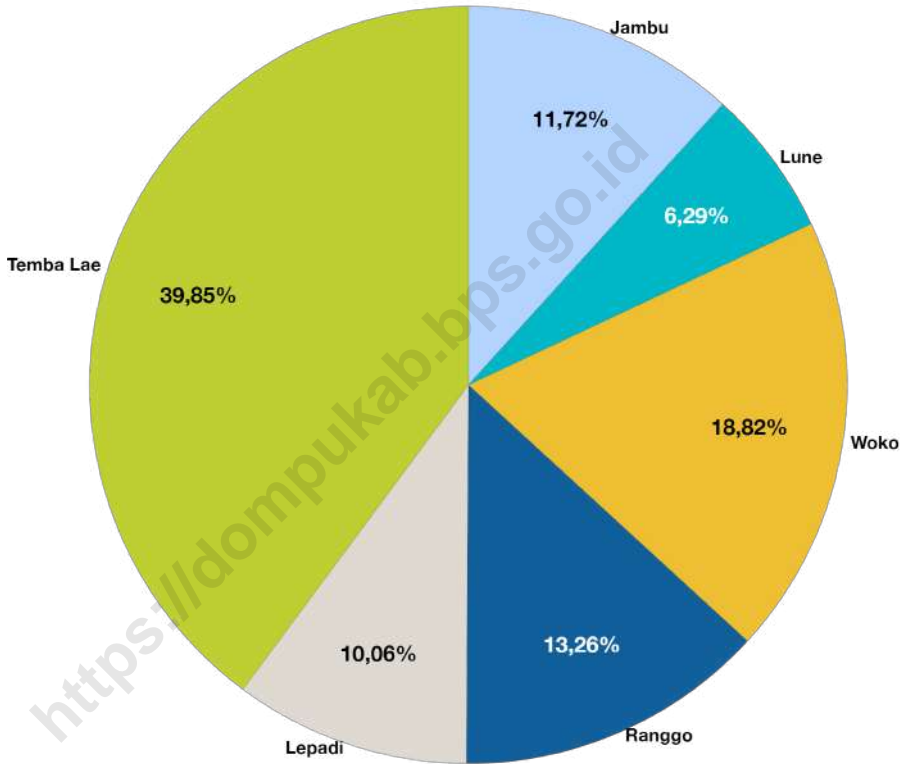
1.1. Borderline

Pajo district is one of the districts in Dompu Regency with an area of 119.46 km².

Pajo district borders the Kareke and Potu Village, Dompu district to the north; to the south it borders Adu and Cempi Jaya Village, Huu district; to the west is Cempi Bay, Mbawi and Kandai Satu Village, Dompu district; and borders Bima Regency to the east.

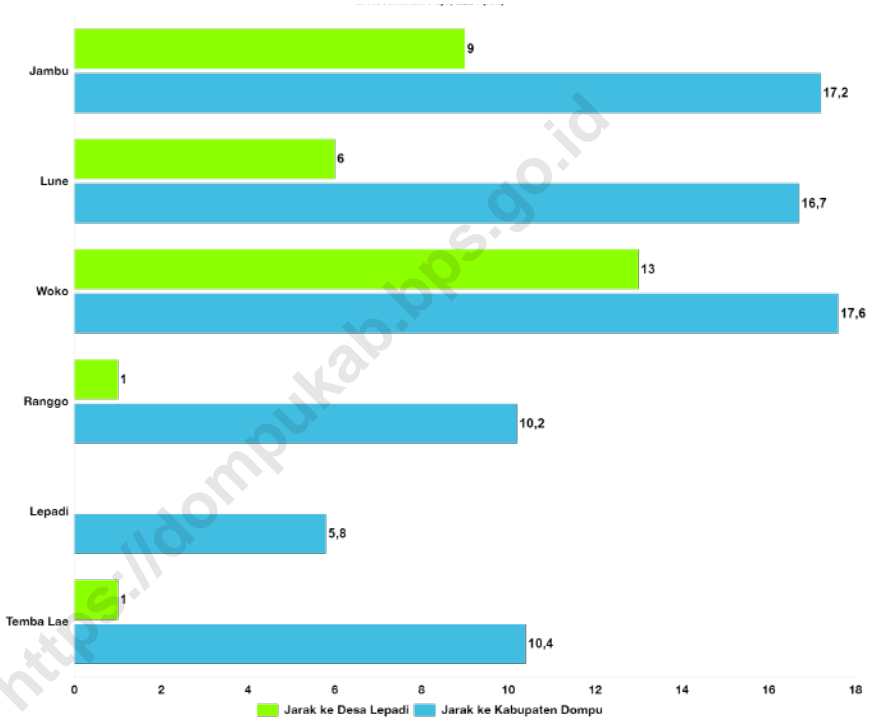
1.2. Topography

Pajo district area is mostly plateau with a height of between 12 and 85 meters above sea level which is areas with limited protected forests and ready to-cut production forests.



Sumber/Source : <https://bpsdompou.com/sivikaca>

Gambar 1.1 Luas Daerah menurut Desa di Kecamatan Pajo (%), 2023
Figures 1.1 Total Area by Village in Pajo District (%), 2023



Sumber/Source : <https://bpsdompu.com/sivikaca>

Gambar 1.2
Figures

Jarak ke Ibukota Kecamatan dan Ibukota Kabupaten Menurut Desa di Kecamatan Pajo (km), 2023
Distance to the District Capital and Regency Capital by Village in Pajo District (km), 2023

Tabel 1.1 **Luas Daerah Menurut Desa di Kecamatan Pajo, 2023**
Table **Total Area by Village in Pajo District, 2023**

Desa Village	Luas Total Area (km ² /sq.km)	Persentase terhadap Luas Kecamatan Percentage to District Area
(1)	(2)	(3)
Jambu	14	11,72
Lune	7,51	6,29
Woko	22,48	18,82
Ranggo	15,84	13,26
Lepadi	12,02	10,06
Temba Lae	47,61	39,85
Kecamatan Pajo	119,46	100

Catatan/Note: ...
 Sumber/Source: Badan Pusat Statistik Kabupaten Dompu/BPS-Statistics Dompu Regency

Tabel 1.2
Table

Jarak ke Ibukota Kecamatan dan Ibukota Kabupaten Menurut Desa di Kecamatan Pajo (km), 2023
Distance to the District Capital and Regency Capital by Village in Pajo District (km), 2023

Desa Village	Jarak ke Ibukota Kecamatan <i>Distance to District Capital</i>	Jarak ke Ibukota Kabupaten <i>Distance to Regency Capital</i>
(1)	(2)	(3)
Jambu	9	17,2
Lune	6	16,7
Woko	13	17,6
Ranggo	1	10,2
Lepadi	0	5,8
Temba Lae	1	10,4

Catatan/Note: ...

Sumber/Source: Citra Satelit/Satellite Image

02

PEMERINTAHAN
GOVERNMENT

JUMLAH DUSUN DAN RUKUN TETANGGA (RT)
DI KECAMATAN PAJO

31
Dusun



78
RT

Jumlah PNS di Kecamatan Pajo
berdasarkan Jenis Kelamin

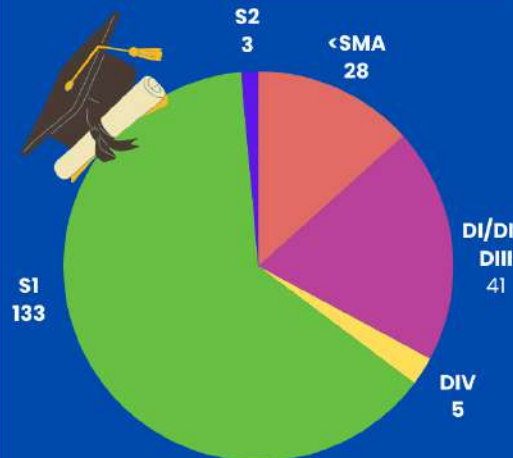
210 Jiwa

89 LAKI-LAKI

121 PEREMPUAN



Jumlah PNS di Kecamatan Pajo
berdasarkan Pendidikan Terakhir



PENJELASAN TEKNIS

1. **Data Pemerintahan** yang tersaji pada bab ini bersumber dari Bagian Pemerintah Desa Kecamatan Pajo, Badan Pemberdayaan Masyarakat dan Pemerintahan Desa Kabupaten Dompu, dan Badan Kepegawaian Daerah Kabupaten Dompu. Data yang tersaji meliputi banyaknya desa, dusun, RT dan jumlah Kepala Desa serta perangkatnya menurut Desa di Kecamatan Pajo.
2. **Desa** merupakan unit terkecil dari kegiatan pemerintahan dan sekaligus pusat kegiatan pembangunan. Oleh karena itu keberhasilan pembangunan di desa sangat tergantung dari kesadaran dan peran serta masyarakat dalam membangun dan mengembangkan potensi yang ada di desanya.

TECHNICAL NOTES

1. **The Government data** presented in this chapter comes from the Village Government Section of Pajo District, Agency for Community Empowerment and Village Governance of Dompu Regency, and Regional Personnel Agency of Dompu Regency. Data presented includes number of villages, hamlets, RT and the number of Village Heads and their apparatus by village in Pajo District.
2. **Village** is the smallest unit of government activities and at the same time the center of development activities. Therefore, the success of development in the village is very dependent on the awareness and participation of the community in building and developing the potential that exists in their village.

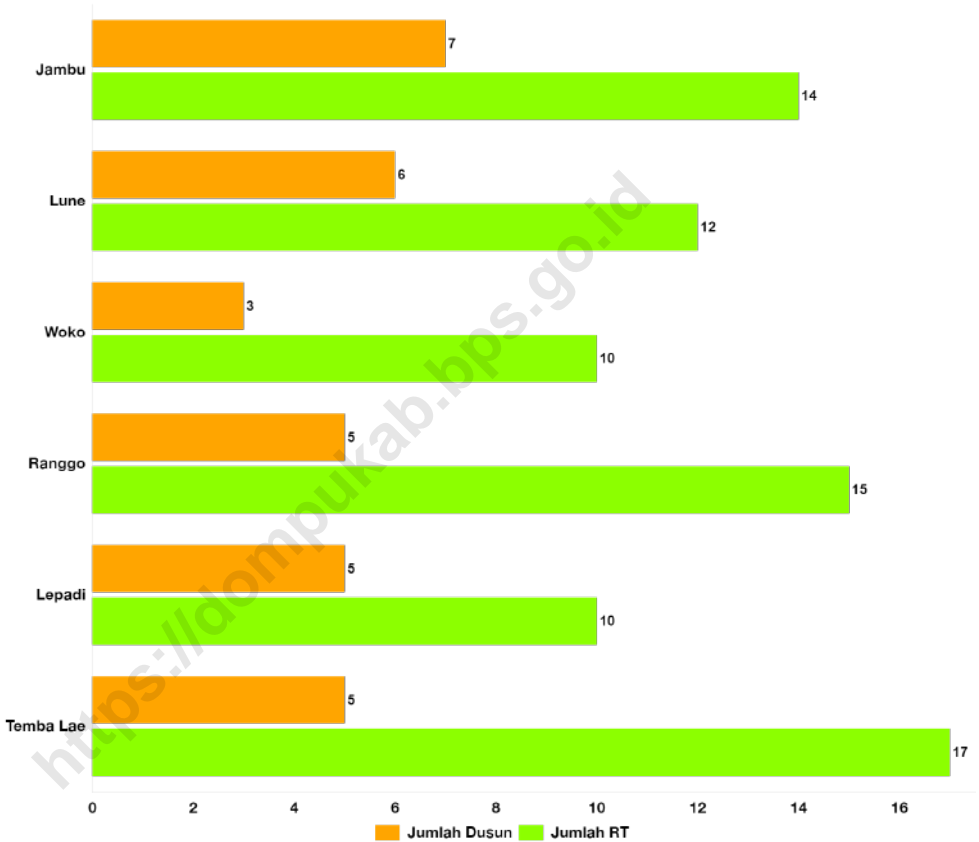
ULASAN

Administrasi Pemerintahan Kecamatan Pajo pada tahun 2023 terdiri dari 6 Desa, 31 dusun, dan 78 Rukun Tetangga (RT). Desa yang mempunyai RT terbanyak adalah Temba Lae dengan 17 RT, sedangkan untuk Desa Woko dan Lepadi memiliki jumlah RT paling sedikit yaitu 10 RT.

DESCRIPTION

The Pajo District Government Administration in 2023 consists of 6 villages, 31 hamlets, and 78 Rukun Tetangga (RT). The village with the most RTs is Temba Lae Village with 17 RTs, while Woko and Lepadi Village has the fewest RTs, only 10 RTs.

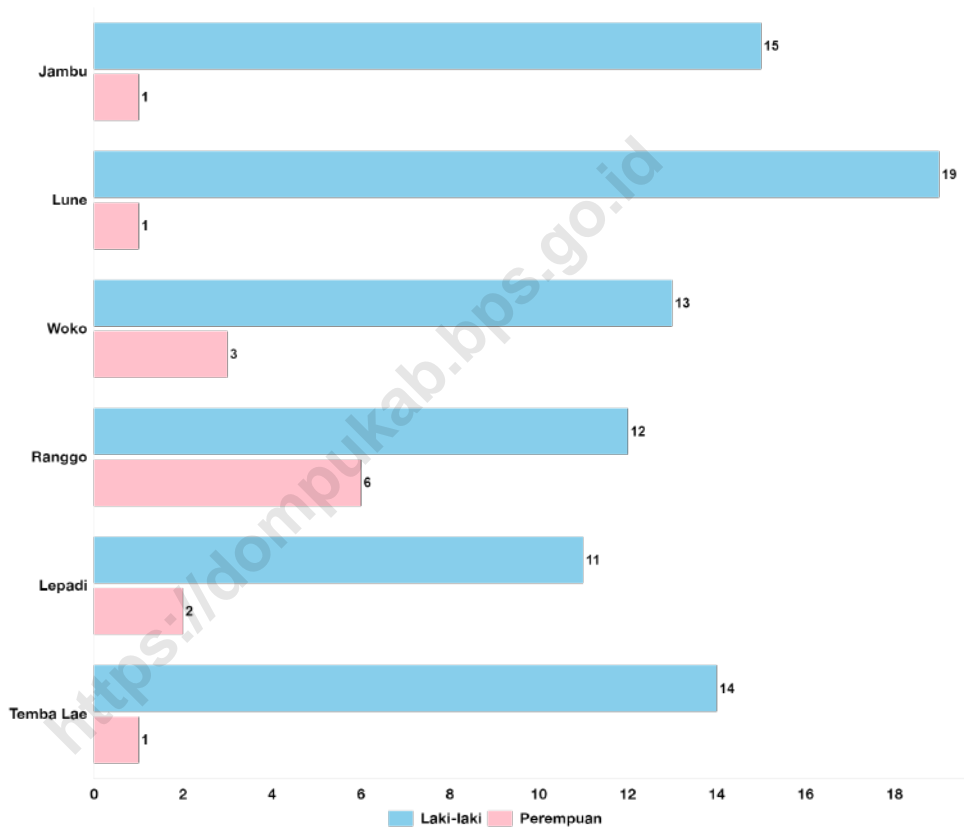
<https://dompukab.bps.go.id>



Sumber/Source: <https://bpsdompu.com/sivikaca>

Gambar 2.1
Figures

Jumlah Dusun dan Rukun Tetangga (RT) Menurut Desa di Kecamatan Pajo, 2023
Number of Hamlets and Rukun Tetangga by Village in Pajo District, 2023



Sumber/Source: <https://bpsdompu.com/sivikaca>

Gambar 2.2
Figures

Jumlah Aparatur Pemerintah Daerah Menurut Desa dan Jenis Kelamin di Kecamatan Pajo, 2023
Number of Local Government Apparatus by Village and Sex in Pajo District, 2023

2.1 WILAYAH ADMINISTRATIF ADMINISTRATIVE AREA

Tabel 2.1.1 **Jumlah Dusun dan Rukun Tetangga (RT) Menurut Desa di Kecamatan Pajo, 2023**
Table *Number of Hamlets and Rukun Tetangga by Villages in Pajo District, 2023*

Desa Village	Dusun Hamlet	Rukun Tetangga (RT)
(1)	(2)	(3)
Jambu	7	14
Lune	6	12
Woko	3	10
Ranggo	5	15
Lepadi	5	10
Temba Lae	5	17
Kecamatan Pajo	31	78

Catatan/Note: ...

Sumber/Source: Kantor Kecamatan Pajo/Pajo District Office

2.2 SUMBER DAYA MANUSIA HUMAN RESOURCES

Tabel 2.2.1 Jumlah Pegawai Negeri Sipil Menurut Pemerintah Daerah dan Jenis Kelamin di Kecamatan Pajo, 2023
Table Number of Civil Servants by Local Government and Sex in Pajo District, 2023

Pemerintah Daerah <i>Local Government</i>	Laki-Laki <i>Male</i>	Perempuan <i>Female</i>	Jumlah <i>Total</i>
(1)	(2)	(3)	(4)
Pemerintah Daerah Kecamatan Pajo <i>Pajo District Government</i>	89	121	210
Pemerintah Daerah Desa Jambu <i>Jambu Village Government</i>	15	1	16
Pemerintah Daerah Desa Lune <i>Lune Village Government</i>	19	1	20
Pemerintah Daerah Desa Woko <i>Woko Village Government</i>	13	3	16
Pemerintah Daerah Desa Ranggo <i>Ranggo Village Government</i>	12	6	18
Pemerintah Daerah Desa Lepadi <i>Lepadi Village Government</i>	11	2	13
Pemerintah Daerah Desa Temba Lae <i>Temba Lae Village Government</i>	14	1	15

Catatan/Note: Pegawai Negeri Sipil tidak termasuk Pegawai Pemerintah dengan Perjanjian Kerja (PPPK)
Sumber/Source: Badan Pemberdayaan Masyarakat dan Pemerintahan Desa Kabupaten Dompu/Agency for Community Empowerment and Village Governance of Dompu Regency

Tabel 2.2.2
Table

**Jumlah Pegawai Negeri Sipil Pemerintah Daerah
Kecamatan Pajo Menurut Tingkat Pendidikan dan Jenis
Kelamin, 2023**
*Number of Civil Servants of Pajo District Government by
Educational Level and Sex, 2023*

Tingkat Pendidikan <i>Educational Level</i>	Laki-Laki <i>Male</i>	Perempuan <i>Female</i>	Jumlah <i>Total</i>
(1)	(2)	(3)	(4)
Sekolah Dasar (SD) <i>Primary School</i>	1	-	1
SMP/Sederajat <i>Junior High School</i>	1	-	1
SMA/Sederajat <i>Senior High School</i>	18	8	26
Diploma I/Akta I <i>Diploma I/Akta I</i>	-	-	-
Diploma II/Akta II <i>Diploma II/Akta II</i>	5	9	14
Diploma III/Akta III <i>Diploma III/Akta III</i>	5	22	27
Diploma IV/Akta IV <i>Diploma IV/Akta IV</i>	1	4	5
S1/Sarjana <i>Under Graduate/Bachelor</i>	56	77	133
S2/Pasca Sarjana <i>Graduate</i>	2	1	3
S3/Doktor/Ph.D <i>Post Graduate</i>	-	-	-
Jumlah/Total	89	121	210

Catatan/Note: Pegawai Negeri Sipil tidak termasuk Pegawai Pemerintah dengan Perjanjian Kerja (PPPK)
Sumber/Source: Badan Kepegawaian Daerah Kabupaten Dompu/Regional Personnel Agency of Dompu Regency

03

**PENDUDUK
POPULATION**

**Jumlah Penduduk Kecamatan Pajo
Tahun 2023**

14.515 Jiwa

**Luas Persebaran Penduduk Kecamatan Pajo
Tahun 2023**

131,19/km²



**RASIO JENIS KELAMIN
KECAMATAN PAJO TAHUN 2023**

102,25

Artinya dalam setiap 100 penduduk wanita, terdapat 103 penduduk pria.



**PERSENTASE PENDUDUK KECAMATAN PAJO MENURUT
KELOMPOK UMUR TAHUN 2023**



PENJELASAN TEKNIS

1. **Penduduk Indonesia** adalah semua orang yang berdomisili di wilayah teritorial Indonesia selama 6 bulan atau lebih dan atau mereka yang berdomisili kurang dari 6 bulan tetapi bertujuan menetap.
2. **Kepadatan penduduk** adalah rasio banyaknya penduduk per kilometer persegi.
3. **Rasio jenis kelamin** adalah perbandingan antara penduduk laki-laki dan penduduk perempuan pada suatu wilayah dan waktu tertentu. Biasanya dinyatakan dengan banyaknya penduduk laki-laki untuk 100 penduduk perempuan.

TECHNICAL NOTES

1. **The population of Indonesia** are all residents of the entire territory of Indonesia who have stayed for six months or longer, and those who intended to stay more than six months even though their length of stay is less than six months.
2. **Population density** is ratio of population per square kilometer.
3. **Sex ratio** is the ratio of males population to females population in a given area and time, usually expressed as the number of males for every 100 females.

ULASAN

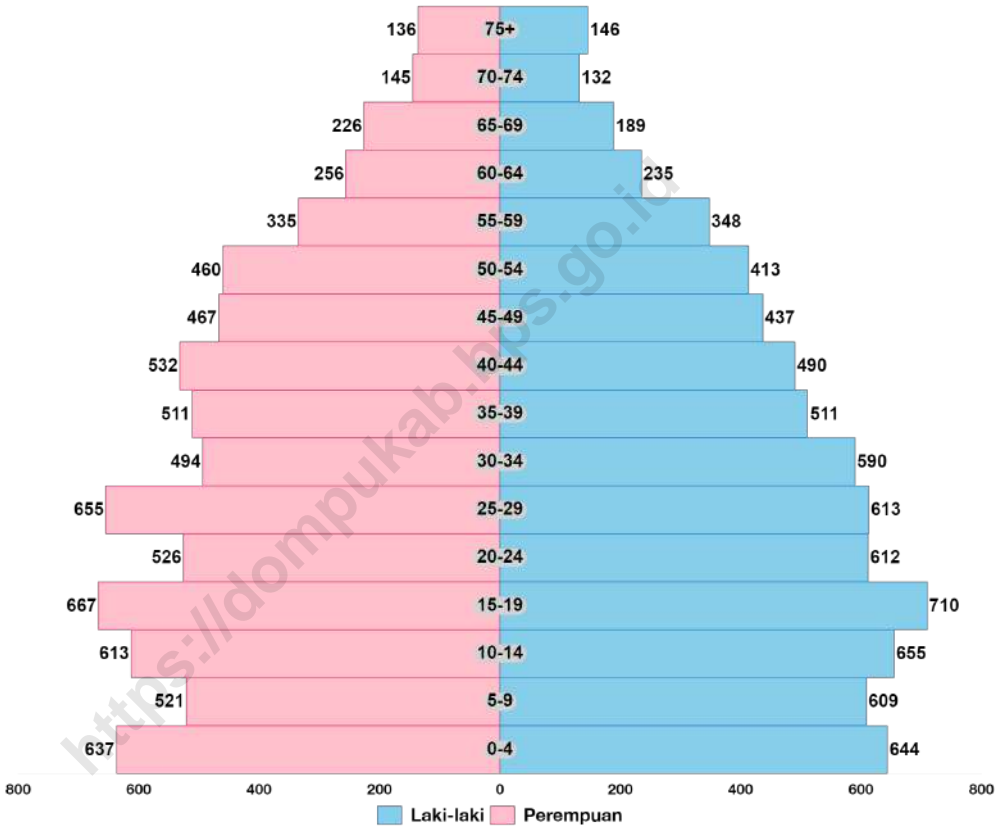
Berdasarkan data dari hasil Proyeksi Badan Pusat Statistik Kabupaten Dompu tahun 2023, jumlah penduduk Kecamatan Pajo tercatat 14.515 jiwa. Jumlah penduduk laki-laki lebih banyak daripada penduduk perempuan dengan angka *sex ratio* 102,25.

Jumlah penduduk di Kecamatan Pajo heterogen di tiap desa dengan jumlah penduduk terbanyak terdapat di Desa Ranggo, dengan jumlah penduduk sebanyak 3.726 jiwa. Sedangkan Desa Woko memiliki jumlah penduduk paling sedikit, yakni hanya 1.047 jiwa. Wilayah yang paling padat penduduknya adalah Desa Lepadi dengan rata-rata kepadatan penduduk 258,24 jiwa per km².

DESCRIPTION

Based on data from BPS-Statistics Dompu Regency, Population Projections 2023, the population of Pajo District is recorded at 14,515 peoples. The male population is more than the female population with a sex ratio of 102.25.

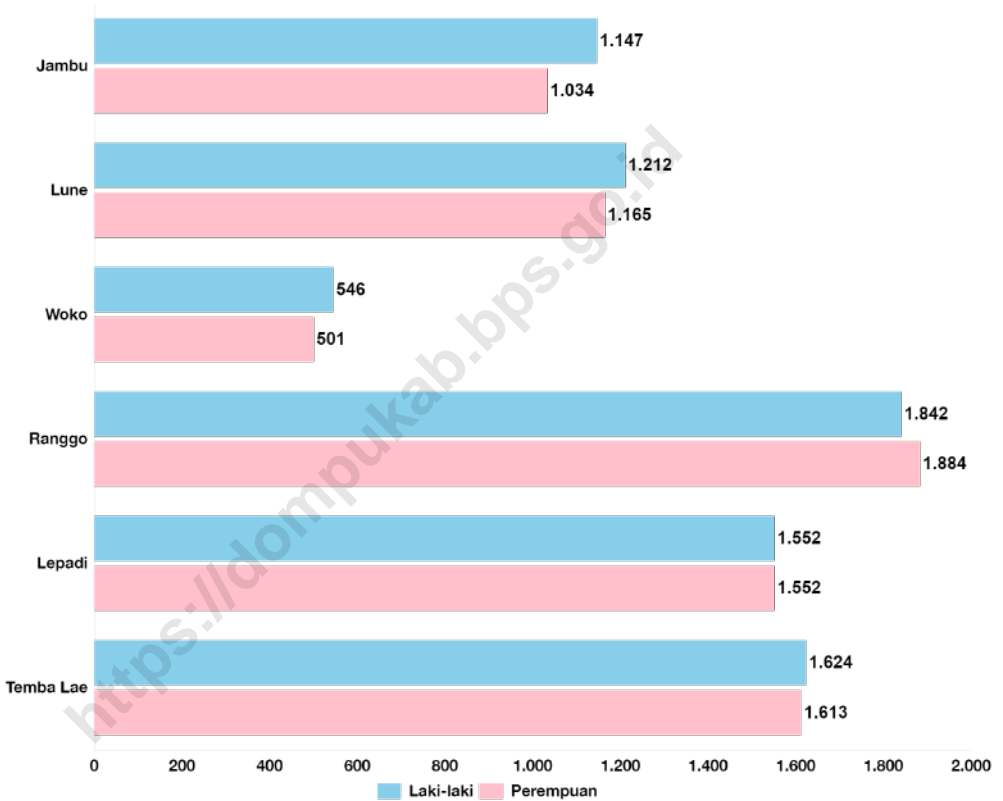
The population in Pajo District is heterogeneous in each village with the largest population is in Ranggo Village, with a population of 3,726 peoples. While Woko Village has the smallest population, only 1,047 peoples. The most densely populated area is Lepadi Village with an average population density of 258.24 peoples per km².



Sumber/Source : <https://bpsdompu.com/sivikaca>

Gambar 3.1
Figures

Piramida Penduduk di Kecamatan Pajo, 2023
Population Pyramid in Pajo District, 2023



Sumber/Source: <https://bpsdempu.com/sivikaca>

Gambar 3.2
Figures

Jumlah Penduduk Menurut Desa dan Jenis Kelamin di Kecamatan Pajo, 2023
Population by Village and Sex in Pajo District, 2023

Tabel 3.1
Table

Penduduk, Distribusi Persentase Penduduk, Kepadatan Penduduk, Rasio Jenis Kelamin Penduduk Menurut Desa di Kecamatan Pajo, 2023
Population, Percentage Distribution of Population, Population Density, and Population Sex Ratio by Villages in Pajo District, 2023

Desa Village	Penduduk/Population		
	Laki-Laki/Male	Perempuan/Female	Jumlah/Total
(1)	(2)	(3)	(4)
Jambu	1.147	1.034	2.181
Lune	1212	1165	2.377
Woko	546	501	1.047
Ranggo	1.842	1.884	3.726
Lepadi	1.552	1.552	3.104
Temba Lae	1.624	1.613	3.237
Kecamatan Pajo	7.923	7.749	15.672

Lanjutan Tabel/*Continued Table 3.1*

Desa Village	Persentase Penduduk Percentage of Total Population	Kepadatan Penduduk (per km ²) Population Density per sq.km	Rasio Jenis Kelamin Penduduk Population Sex Ratio
(1)	(5)	(6)	(7)
Jambu	13,92	155,79	110,93
Lune	15,17	316,51	104,03
Woko	6,68	46,57	108,98
Ranggo	23,77	235,23	97,77
Lepadi	19,81	258,24	100
Temba Lae	20,65	67,99	100,68
Kecamatan Pajo	100	131,19	102,25

Catatan/Note: ...

Sumber/Source: Dinas Kependudukan dan Pencatatan Sipil Kabupaten Dompu, 2023/*Population and Civil Records Service of Dompu Regency, 2023*

Tabel 3.2
Table

Jumlah Penduduk Menurut Kelompok Umur dan Jenis Kelamin di Kecamatan Pajo, 2023
Population by Age Groups and Sex in Pajo District, 2023

Kelompok Umur Age Groups	Jenis Kelamin/Sex		
	Laki-Laki Male	Perempuan Female	Jumlah Total
(1)	(2)	(3)	(4)
0-4	644	637	1.281
5-9	609	521	1.130
10-14	655	613	1.268
15-19	710	667	1.377
20-24	612	526	1.138
25-29	613	655	1.268
30-34	590	494	1.084
35-39	511	511	1.022
40-44	490	532	1.022
45-49	437	467	904
50-54	413	460	873
55-59	348	335	683
60-64	235	256	491
65-69	189	226	415
70-74	132	145	277
75+	146	136	282
Kecamatan Pajo	7.334	7.181	14.515

Catatan/Note: ...

Sumber/Source: Badan Pusat Statistik Kabupaten Dompu, Proyeksi Penduduk 2023/BPS-Statistics Dompu Regency, Population Projections 2023

04

SOSIAL DAN KESEJAHTERAAN RAKYAT
SOCIAL AND WELFARE

JUMLAH SEKOLAH DI KECAMATAN PAJO TAHUN 2023

18

**SD/
SEDERAJAT**

8

**SMP/
SEDERAJAT**

5

**SMA/
SEDERAJAT**



**JUMLAH FASILITAS KESEHATAN DI KECAMATAN PAJO
TAHUN 2023**



2 APOTEK

5 PUSKESMAS

4 POSKESDES

PENJELASAN TEKNIS

1. Jalur Pendidikan di Indonesia terdiri atas: **pendidikan formal, pendidikan nonformal, dan pendidikan informal** yang ketiganya dapat saling melengkapi dan memperkaya (Undang Undang No. 20 Tahun 2013 tentang Sistem Pendidikan Nasional).
2. Jenjang Pendidikan Formal terdiri atas **pendidikan dasar, pendidikan menengah, dan pendidikan tinggi**. Jenis pendidikan yang diajarkan mencakup pendidikan umum, kejuruan, akademik, profesi, vokasi, keagamaan, dan khusus.
3. **Pendidikan Dasar** berbentuk Sekolah Dasar (SD) dan Madrasah Ibtidaiyah (MI) atau bentuk lain yang sederajat serta Sekolah Menengah Pertama (SMP) dan Madrasah Tsanawiyah (MTs), atau bentuk lain yang sederajat. **Pendidikan Menengah** berbentuk Sekolah Menengah Atas (SMA), Madrasah Aliyah (MA), Sekolah Menengah Kejuruan (SMK), dan Madrasah Aliyah Kejuruan (MAK), atau bentuk lain yang sederajat. **Pendidikan Tinggi** merupakan jenjang pendidikan setelah pendidikan menengah yang mencakup program pendidikan diploma, sarjana, magister, spesialis, dan

TECHNICAL NOTES

1. *The Education System in Indonesia consists of: **a formal education, nonformal education, and informal education** that all three can be complementary and enriching (Law No. 20 Year 2013 about The National Education System).*
2. *The Formal Education Level consists of **primary education, secondary education, and high education**. The kind of education that taught consists of general education, vocational, academic, professional, religious, and specific education.*
3. ***The Primary Education** consists of Elementary School and Islamic Elementary School or other equivalent forms and Junior High School and MTs, or other equivalent forms. **The Secondary Education** consists of the senior high school, MA, Vocational School, and Vocational Madrasah Aliyah, or other equivalent forms. **The High Education** consists of the education level after the secondary education that consists of diplomas, bachelor, master, specialist, and doctoral degrees that are held by the college. The colleges can be academy, polytechnic, high school, institute, or university.*

dokter yang diselenggarakan oleh perguruan tinggi. Perguruan tinggi dapat berbentuk akademi, politeknik, sekolah tinggi, institut, atau universitas.

4. **Rumah Sakit** adalah tempat pemeriksaan dan perawatan kesehatan, biasanya berada di bawah pengawasan dokter/tenaga medis, yang melayani penderita yang sakit untuk berobat rawat jalan atau rawat inap.
5. **Puskesmas (Pusat Kesehatan Masyarakat)** adalah unit pelaksana teknis dinas kesehatan kabupaten/kota yang mempunyai fungsi utama sebagai penyelenggara pelayanan kesehatan tingkat pertama. Wilayah kerja puskesmas maksimal adalah satu kecamatan dan untuk dapat menjangkau wilayah kerjanya, puskesmas mempunyai jaringan pelayanan yang meliputi unit Puskesmas Pembantu (Pustu), unit Puskesmas Keliling (Puskel), dan unit bidan desa/komunitas (Peraturan Menteri Kesehatan RI No. 75 Tahun 2014 Tentang Pusat Kesehatan Masyarakat).
6. **Apotek** adalah suatu tempat tertentu yang digunakan untuk melakukan pekerjaan kefarmasian, dan penyaluran/penjualan obat atau bahan farmasi dan perbekalan kesehatan
4. **Hospital** is a place for health check, usually controlled/supervised by doctors/medical personnel to serve the ill patients to get outpatient or inpatient treatment services.
5. **Public Health Center** is technical implementation unit of regency health department that have the primary function as a first-level health care providers. The standard working area of public health center is one district and to reach their working areas, public health centers have a service network covering subsidiary of public health center, mobile public health center units, and midwife units (Regulation of the Minister of Health of Indonesia Number 75 Year 2014 about Public Health Center).
6. **Pharmacy** is a specific place that is used for pharmaceutical jobs, and distribution/sale of drugs/pharmaceuticals and other medical supplies to people that are administered by trained pharmacist

lainnya kepada masyarakat yang dikelola oleh tenaga apoteker (Peraturan Menteri Kesehatan RI No. 1332 Tahun 2002 Tentang Perubahan Atas Peraturan Menteri Kesehatan RI No. 922/MENKES/PER/X/1993 Tentang Ketentuan dan Tata Cara Pemberian Izin Apotek).

(Regulation of the Minister of Health of Indonesia Number 1332 Year 2002 about the Changes of Regulation of the Minister of Health of Licensed Pharmacies) Indonesia Number 922/MENKES/PER/X/1993 about Pro-vision and Procedures for Administration of Licensed Pharmacies).

7. **Bencana Alam** adalah peristiwa atau serangkaian peristiwa yang mengancam dan mengganggu kehidupan/penghidupan masyarakat yang disebabkan oleh faktor alam antara lain berupa gempa bumi, tsunami, gunung meletus, banjir, kekeringan, angin topan, dan tanah longsor sehingga mengakibatkan kerugian materi maupun non-materi.
7. **Natural Disaster** is an event or series of events that threaten and disrupt the lives and livelihoods caused by natural factors such as: earthquake, tsunami, volcanic eruption, flood, flash flood, drought, typhoon/cyclone, and landslide so it can lead to result in loss of material and non-material.
8. **Korban meninggal** adalah orang yang dilaporkan tewas atau meninggal dunia akibat bencana.
8. **Fatality** is a person reported killed or death in the wake of a disaster.

ULASAN

Sarana pendidikan yang memadai menunjang terciptanya sumber daya manusia yang berkualitas. SDM berkualitas dibutuhkan dalam pembangunan daerah dan nasional baik pembangunan jangka panjang maupun jangka pendek. Pada tahun 2023, di Kecamatan Pajo terdapat 5 SMA/SMK/ sederajat, 8 SMP/ sederajat, 18 SD/ sederajat, dan 12 TK.

Selain kualitas pendidikan, peningkatan kualitas kesehatan masyarakat juga sangat penting dalam upaya peningkatan kualitas sumber daya manusia dalam berbagai aspek. Tersedianya fasilitas kesehatan yang memadai sangat menunjang peningkatan kualitas kesehatan masyarakat. Di Kecamatan Pajo terdapat 2 apotek, 4 poskesdes dan 5 puskesmas. Selain itu, terdapat juga 32 buah sarana ibadah yang terdiri dari 25 masjid, 6 musala, dan 1 pura.

DESCRIPTION

Adequate educational facilities support the creation of quality human resources. Qualified human resources are needed in national and regional development both longterm development and short-term. In 2023, Pajo District has 5 SMA/SMK/ equivalent, 8 SMP/ equivalent, 18 SD/ equivalent, and 12 kindergartens.

Apart from that, the improvement quality of public health is also very important in efforts to improve the quality of human resources in various aspects. The availability of adequate health facilities greatly supports improving the quality of public health. In Pajo District, there are 2 pharmacies, 4 Village Health Posts and 5 Public Health Centers. There are also 32 places of worship consisting of 25 mosques, 6 prayer rooms, and 1 temple.



Gambar 4.1

Sumber/Source : <https://bpsdompu.com/sivikaca>

Gambar 4.1 ...
Figures ...



Gambar 4.2

Sumber/Source : <https://bpsdompu.com/sivikaca>

Gambar 4.2 ...
Figures ...

4.1 PENDIDIKAN EDUCATION

Tabel 4.1.1 Banyaknya Desa¹ yang Memiliki Fasilitas Sekolah Menurut Tingkat Pendidikan di Kecamatan Pajo, 2021–2023
Table 4.1.1 Number of Villages¹ Having Educational Facilities by Educational Level in Pajo District, 2021–2023

Tingkat Pendidikan Educational Level	2021 ²	2022 ³	2023 ³
(1)	(2)	(3)	(4)
Sekolah Dasar (SD) Primary School	6	6	6
Madrasah Ibtidaiyah (MI) Madrasah Ibtidaiyah	3	3	3
Sekolah Menengah Pertama (SMP) Junior High School	5	5	5
Madrasah Tsanawiyah (MTs) Madrasah Tsanawiyah (MTs)	3	3	3
Sekolah Menengah Atas (SMA) Senior High School	2	2	2
Sekolah Menengah Kejuruan (SMK) Vocational High School	1	1	1
Madrasah Aliyah (MA) Madrasah Aliyah	2	2	2
Akademi/Perguruan Tinggi Academy/University	-	-	-

Catatan/Note: ¹ Desa pada tabel ini termasuk Unit Permukiman Transmigrasi (UPT) yang masih dibina oleh kementerian terkait/
Villages in this table include Transmigration Settlement Unit which is still fostered by the relevant ministries.

Sumber/Source: ² Badan Pusat Statistik Kabupaten Dompus, Pendataan Potensi Desa 2021/BPS-Statistics Dompus Regency, Village Potential Data Collecting 2021

³ Kantor Kecamatan Pajo/Pajo District Office

Tabel 4.1.2 Jumlah Sekolah Menurut Tingkat Pendidikan di Kecamatan Pajo, 2023/2024
Table Number of Schools by Educational Level in Pajo District, 2023/2024

Tingkat Pendidikan Educational Level	Negeri/Public	Swasta/Private	Jumlah/Total
(1)	(2)	(3)	(4)
Taman Kanak-Kanak (TK) ¹ Kindergarten ¹	2	10	12
Raudatul Athfal (RA) ² Raudatul Athfal (RA) ²	— ³	2	2
Sekolah Dasar (SD) ⁴ Elementary Schools ⁴	14	1	15
Madrasah Ibtidaiyah (MI) ² Madrasah Ibtidaiyah (MI) ²	-	3	3
Sekolah Menengah Pertama (SMP) ⁴ Junior High Schools ⁴	3	2	5
Madrasah Tsanawiyah (MTs) ² Madrasah Tsanawiyah (MTs) ²	1	2	3
Sekolah Menengah Atas (SMA) ⁴ Senior High Schools ⁴	1	1	2
Sekolah Menengah Kejuruan (SMK) ⁴ Vocational High Schools ⁴	-	1	1
Madrasah Aliyah (MA) ² Madrasah Aliyah (MA) ²	-	2	2

Catatan/Note: ³ Seluruh Raudatul Athfal (RA) berstatus swasta/All Raudatul Athfal (RA) are private

Sumber/Source: ¹ Kementerian Pendidikan, Kebudayaan, Riset, dan Teknologi; <https://dapo.kemdikbud.go.id/sp>, data semester genap per tanggal 3 September 2024/Ministry of Education, Culture, Research, and Technology; <https://dapo.kemdikbud.go.id/sp>, even semester report data as of 3 September 2024

² Kementerian Agama, EMIS, data semester genap laporan sampai dengan 30 Juni 2024/Ministry of Religious Affairs, EMIS, even semester report data up to 30 June 2024

⁴ Kementerian Pendidikan, Kebudayaan, Riset, dan Teknologi, Sistem Data Pokok Pendidikan; data semester ganjil laporan sampai dengan 30 November 2023/Ministry of Education, Culture, Research, and Technology; Basic Education Data System; odd semester report data up to 30 November 2023

Tabel 4.1.3 Jumlah Guru Menurut Tingkat Pendidikan di Kecamatan Pajo, 2023/2024
Table Number of Teachers by Educational Level in Pajo District, 2023/2024

Tingkat Pendidikan Educational Level	Negeri/Public	Swasta/Private	Jumlah/Total
(1)	(2)	(3)	(4)
Taman Kanak-Kanak (TK) ¹ Kindergarten ¹	9	9	18
Raudatul Athfal (RA) ² Raudatul Athfal (RA) ²	— ³	7	7
Sekolah Dasar (SD) ^{4,5} Elementary Schools ^{4,5}	258	1	259
Madrasah Ibtidaiyah (MI) ² Madrasah Ibtidaiyah (MI) ²	-	59	59
Sekolah Menengah Pertama (SMP) ^{4,5} Junior High Schools ^{4,5}	111	28	139
Madrasah Tsanawiyah (MTs) ² Madrasah Tsanawiyah (MTs) ²	41	42	83
Sekolah Menengah Atas (SMA) ^{4,5} Senior High Schools ^{4,5}	47	16	63
Sekolah Menengah Kejuruan (SMK) ^{4,5} Vocational High Schools ^{4,5}	-	14	14
Madrasah Aliyah (MA) ² Madrasah Aliyah (MA) ²	-	22	22

Catatan/Note: ³ Seluruh Raudatul Athfal (RA) berstatus swasta/All Raudatul Athfal (RA) are private

⁵ Jumlah guru termasuk kepala sekolah dan guru/The total of teachers including headmaster and teacher.

Sumber/Source: ¹ Kementerian Pendidikan, Kebudayaan, Riset, dan Teknologi; <https://dapo.kemdikbud.go.id/sp>, data semester genap per tanggal 3 September 2024/Ministry of Education, Culture, Research, and Technology; <https://dapo.kemdikbud.go.id/sp>, even semester report data as of 3 September 2024

² Kementerian Agama, EMIS, data semester genap laporan sampai dengan 30 Juni 2024/Ministry of Religious Affairs, EMIS, even semester report data up to 30 June 2024

⁴ Kementerian Pendidikan, Kebudayaan, Riset, dan Teknologi, Sistem Data Pokok Pendidikan; data semester ganjil laporan sampai dengan 30 November 2023/Ministry of Education, Culture, Research, and Technology; Basic Education Data System; odd semester report data up to 30 November 2023

Tabel 4.1.4 Jumlah Murid Menurut Tingkat Pendidikan di Kecamatan Pajo, 2023/2024
Table Number of Pupils by Educational Level in Pajo District, 2023/2024

Tingkat Pendidikan Educational Level	Negeri/Public	Swasta/Private	Jumlah/Total
(1)	(2)	(3)	(4)
Taman Kanak-Kanak (TK) ¹ Kindergarten ¹	65	160	225
Raudatul Athfal (RA) ² Raudatul Athfal (RA) ²	— ³	106	106
Sekolah Dasar (SD) ⁴ Elementary Schools ⁴	1.163	26	1.189
Madrasah Ibtidaiyah (MI) ² Madrasah Ibtidaiyah (MI) ²	-	440	440
Sekolah Menengah Pertama (SMP) ⁴ Junior High Schools ⁴	364	228	592
Madrasah Tsanawiyah (MTs) ² Madrasah Tsanawiyah (MTs) ²	93	240	333
Sekolah Menengah Atas (SMA) ⁴ Senior High Schools ⁴	288	88	376
Sekolah Menengah Kejuruan (SMK) ⁴ Vocational High Schools ⁴	-	63	63
Madrasah Aliyah (MA) ² Madrasah Aliyah (MA) ²	-	99	99

Catatan/Note: ³ Seluruh Raudatul Athfal (RA) berstatus swasta/All Raudatul Athfal (RA) are private

Sumber/Source: ¹ Kementerian Pendidikan, Kebudayaan, Riset, dan Teknologi; <https://dapo.kemdikbud.go.id/sp>, data semester genap per tanggal 3 September 2024/Ministry of Education, Culture, Research, and Technology; <https://dapo.kemdikbud.go.id/sp>, even semester report data as of 3 September 2024

² Kementerian Agama, EMIS, data semester genap laporan sampai dengan 30 Juni 2024/Ministry of Religious Affairs, EMIS, even semester report data up to 30 June 2024

⁴ Kementerian Pendidikan, Kebudayaan, Riset, dan Teknologi, Sistem Data Pokok Pendidikan; data semester ganjil laporan sampai dengan 30 November 2023/Ministry of Education, Culture, Research, and Technology; Basic Education Data System; odd semester report data up to 30 November 2023

4.2 KESEHATAN HEALTH

Tabel 4.2.1 Banyaknya Desa¹ yang Memiliki Sarana Kesehatan Menurut Jenis Sarana Kesehatan di Kecamatan Pajo, 2021–2023
Number of Villages¹ Health Facilities by Type of Health Facilities in Pajo District, 2021–2023

Jenis Sarana Kesehatan Type of Health Facilities	2021 ²	2022 ³	2023 ³
(1)	(2)	(3)	(4)
Rumah Sakit Hospital	-	-	-
Poskesdes Village Health Post	4	4	4
Poliklinik/Balai Pengobatan Polyclinic	-	-	-
Puskesmas Rawat Inap Public Health Center with Inpatient Care	1	1	1
Puskesmas Pembantu Auxiliary Public Health Center	4	4	4
Apotek Pharmacy	1	1	1

Catatan/Note: ¹Desa pada tabel ini termasuk Unit Permukiman Transmigrasi (UPT) yang masih dibina oleh kementerian terkait/
Villages in this table include Transmigration Settlement Unit which is still fostered by the relevant ministries.

Sumber/Source: ²Badan Pusat Statistik Kabupaten Dompu, Pendataan Potensi Desa 2021/BPS-Statistics Dompu Regency, Village Potential Data Collecting 2021

³Kantor Desa di Kecamatan Pajo/Village Offices in Pajo District

Tabel 4.2.2 Banyaknya Warga Penderita Kekurangan Gizi Menurut Desa di Kecamatan Pajo, 2023
Table *Number of People with Malnutrition by Villages in Pajo District, 2023*

Desa Village	2023
(1)	(2)
Jambu	-
Lune	-
Woko	-
Ranggo	-
Lepadi	-
Temba Lae	-
Kecamatan Pajo	-

Catatan/Note: ...

Sumber/Source: Puskesmas di Kecamatan Pajo/Public Health Center in Pajo District

4.3 PERUMAHAN DAN LINGKUNGAN HOUSING AND ENVIRONMENT

Tabel 4.3.1 Banyaknya Desa¹ Menurut Sumber Air Minum Sebagian Besar Keluarga di Kecamatan Pajo, 2023
Table *Number of Villages¹ by Drinking Water Source of Majority Family in Pajo District, 2023*

Sumber Air Minum Source of Drinking Water	2023
(1)	(4)
Air Kemasan Bermerk/ <i>Branded Bottled Water</i>	-
Air Isi Ulang/ <i>Refil Water</i>	1
Leding Dengan Meteran/ <i>Metered Piped Water</i>	-
Leding Tanpa Meteran/ <i>Non Metered Piped Water</i>	1
Sumur Bor atau Pompa/ <i>Artesian Well or Pumped Water</i>	4
Sumur/ <i>Well</i>	-
Mata Air/ <i>Spring</i>	-
Sungai/Danau/Kolam/ Waduk/Situ/ Embung/Bendungan/ <i>River/Lake/Pond/Reservoir/Dam</i>	-
Air Hujan/ <i>Rainwater</i>	-
Lainnya/ <i>Others</i>	-

Catatan/*Note*: ¹Desa pada tabel ini termasuk Unit Permukiman Transmigrasi (UPT) yang masih dibina oleh kementerian terkait/
Villages in this table include Transmigration Settlement Unit which is still fostered by the relevant ministries.

Sumber/*Source*: Kantor Kecamatan Pajo/*Pajo District Office*

Tabel 4.3.2 Banyaknya Keluarga Menurut Desa dan Jenis Pengguna Listrik di Kecamatan Pajo, 2023
Table *Number of Family by Villages and Type of Electricity Consumer in Pajo District, 2023*

Desa Village	Pegguna Listrik Electricity Consumer			Bukan Pengguna Listrik Not Electricity Consumer
	PLN State Electricity Company	Non-PLN Non-State Electricity Company	Jumlah Total	
(1)	(2)	(3)	(4)	(5)
Jambu	647	-	647	-
Lune	715	-	715	-
Woko	371	-	371	-
Ranggo	984	-	984	-
Lepadi	811	-	811	-
Temba Lae	1.087	-	1.087	-
Kecamatan Pajo	4.615	-	4.615	-

Catatan/Note: ...

Sumber/Source: Perusahaan Listrik Negara

Tabel 4.3.3
Table

Banyaknya Desa Menurut Sumber Penerangan Jalan Utama Desa di Kecamatan Pajo, 2021–2023
Number of Villages by Source of Villages's Main Street Illumination in Pajo District, 2021–2023

Sumber Penerangan Jalan Utama <i>Source of Main Street Illumination</i>	2021 ²	2022 ³	2023 ³
(1)	(2)	(3)	(4)
Listrik Pemerintah/ <i>State Electricity</i>	3	3	3
Listrik Non-Pemerintah/ <i>Non-State Electricity</i>	-	-	-
Non Listrik/ <i>Non-Electric</i>	-	-	-

Catatan/*Note*: ¹ Desa pada tabel ini termasuk Unit Permukiman Transmigrasi (UPT) yang masih dibina oleh kementerian terkait/
Villages in this table include Transmigration Settlement Unit which is still fostered by the relevant ministries.

Sumber/*Source*: ² Badan Pusat Statistik Kabupaten Dompu, Pendataan Potensi Desa 2021/*BPS-Statistics Dompu Regency, Village Potential Data Collecting 2021*

³ Kantor Desa di Kecamatan Pajo/*Village Offices in Pajo District*

Tabel
Table 4.3.4

**Banyaknya Desa Menurut Penggunaan Fasilitas Tempat
Buang Air Besar Sebagian Besar Keluarga di Kecamatan
Pajo, 2021–2023**
*Number of Villages by Toilet Facility Used by Majority
Family in Pajo District, 2021–2023*

Fasilitas Tempat Buang Air Besar <i>Toilet Facility</i>	2021 ²	2022 ³	2023 ³
(1)	(2)	(3)	(4)
Jamban/Toilet			
Sendiri/Private	6	6	6
Bersama/Shared	-	-	-
Umum/Public	-	-	-
Bukan Jamban/Non-Toilet	-	-	-
Jumlah/Total	6	6	6

Catatan/Note: ¹ Desa pada tabel ini termasuk Unit Permukiman Transmigrasi (UPT) yang masih dibina oleh kementerian terkait/
Villages in this table include Transmigration Settlement Unit which is still fostered by the relevant ministries.

Sumber/Source: ² Badan Pusat Statistik Kabupaten Dompu, Pendataan Potensi Desa 2021/BPS-Statistics Dompu Regency, Village
Potential Data Collecting 2021

³ Kantor Desa di Kecamatan Pajo/Village Offices in Pajo District

Tabel 4.3.5
Table

Banyaknya Desa Menurut Jenis Bahan Bakar untuk Memasak yang Digunakan Sebagian Besar Keluarga di Kecamatan Pajo, 2023
Number of Villages by Type of Cooking Fuel Used by Majority Family in Pajo District, 2023

Jenis Bahan Bakar untuk Memasak <i>Type of Cooking Fuel</i>	2023
(1)	(2)
Listrik/ <i>Electric</i>	-
Elpiji 5,5 kg/ <i>Blue Gas 5.5 kg-LPG</i>	-
Elpiji 12 kg/ <i>12 kg-LPG</i>	-
Elpiji 3 kg/ <i>3 kg-LPG</i>	6
Gas Kota/ <i>City Gas</i>	-
Biogas/ <i>Biogas</i>	-
Minyak Tanah/ <i>Kerosene</i>	-
Briket/ <i>Briquettes</i>	-
Arang/ <i>Charcoal</i>	-
Kayu Bakar/ <i>Firewood</i>	-
Lainnya/ <i>Others</i>	-
Jumlah/Total	6

Catatan/Note: ...

Sumber/Source: Kantor Desa di Kecamatan Pajo/*Village Offices in Pajo District*

4.4 AGAMA DAN SOSIAL LAINNYA RELIGION AND OTHER SOCIAL AFFAIRS

Tabel 4.4.1 Jumlah Tempat Peribadatan Menurut Desa di Kecamatan Pajo, 2023
Table Number of Worship Places by Villages in Pajo District, 2023

Desa Village	Masjid Mosque	Mushola Pray Room	Gereja Protestan Protestant Church	Gereja Katholik Catholic Church	Pura Temple	Vihara
(1)	(2)	(3)	(4)	(5)	(6)	(7)
Jambu	4	1	-	-	-	-
Lune	2	2	-	-	-	-
Woko	3	1	-	-	1	-
Ranggo	4	1	-	-	-	-
Lepadi	4	1	-	-	-	-
Temba Lae	8	-	-	-	-	-
Kecamatan Pajo	25	6	-	-	1	-

Catatan/Note: ...

Sumber/Source: Kantor Desa di Kecamatan Pajo/Village Offices in Pajo District

Tabel 4.4.2
Table

Banyaknya Kejadian Bencana Alam Menurut Desa dan Jenis Bencana Alam di Kecamatan Pajo, 2023
Number of Natural Disaster Events by Villages and Type of Natural Disaster in Pajo District, 2023

Desa Village	Gempa Bumi Earthquake	Tsunami Tsunami	Gunung Meletus Volcanic Eruption	Tanah Longsor Landslide
(1)	(2)	(3)	(4)	(5)
Jambu	1	-	-	-
Lune	1	-	-	-
Woko	1	-	-	-
Ranggo	1	-	-	-
Lepadi	1	-	-	-
Temba Lae	1	-	-	-
Kecamatan Pajo	1	-	-	-

Lanjutan Tabel/*Continued Table* 4.4.2

Desa <i>Village</i>	Banjir <i>Floods</i>	Banjir Bandang <i>Flash Floods</i>	Kekeringan <i>Drought</i>	Kebakaran Hutan dan Lahan <i>Forest and Land Fires</i>
(1)	(6)	(7)	(8)	(9)
Jambu	-	-	-	-
Lune	1	-	-	-
Woko	-	-	-	-
Ranggo	1	-	-	-
Lepadi	1	-	-	-
Temba Lae	1	-	-	-
Kecamatan Pajo	4	-	-	-

Lanjutan Tabel/*Continued Table* 4.4.2

Desa Village	Angin Puyuh/ Puting Beliung/ Topan Tornado/Typhoon	Gelombang Pasang Tidal Wave	Abrasi Abrasion
(1)	(10)	(11)	(12)
Jambu	-	2	-
Lune	-	-	-
Woko	-	-	-
Ranggo	-	-	-
Lepadi	-	-	-
Temba Lae	-	-	-
Kecamatan Pajo	-	2	-

Catatan/*Note*: ...Sumber/*Source*: Kantor Desa di Kecamatan Pajo/*Village Offices in Pajo District*

Tabel 4.4.3 **Banyaknya Korban Jiwa Akibat Bencana Alam Menurut Desa dan Jenis Bencana Alam di Kecamatan Pajo, 2023**
Number of Fatalities Due to Natural Disasters by Villages and Type of Natural Disaster in Pajo District, 2023

Desa Village	Gempa Bumi Earthquake	Tsunami Tsunami	Gunung Meletus Volcanic Eruption	Tanah Longsor Landslide
(1)	(2)	(3)	(4)	(5)
Jambu	-	-	-	-
Lune	-	-	-	-
Woko	-	-	-	-
Ranggo	-	-	-	-
Lepadi	-	-	-	-
Temba Lae	-	-	-	-
Kecamatan Pajo	-	-	-	-

Lanjutan Tabel/*Continued Table 4.4.3*

Desa Village	Banjir Floods	Banjir Bandang Flash Floods	Kekeringan Drought	Kebakaran Hutan dan Lahan Forest and Land Fires
(1)	(6)	(7)	(8)	(9)
Jambu	-	-	-	-
Lune	-	-	-	-
Woko	-	-	-	-
Ranggo	-	-	-	-
Lepadi	-	-	-	-
Temba Lae	-	-	-	-
Kecamatan Pajo	-	-	-	-

Lanjutan Tabel/*Continued Table* 4.4.3

Desa <i>Village</i>	Angin Puyuh/ Puting Beliung/ Topan <i>Tornado/Typhoon</i>	Gelombang Pasang <i>Tidal Wave</i>	Abrasi <i>Abrasion</i>
(1)	(10)	(11)	(12)
Jambu	-	-	-
Lune	-	-	-
Woko	-	-	-
Ranggo	-	-	-
Lepadi	-	-	-
Temba Lae	-	-	-
Kecamatan Pajo	-	-	-

Catatan/*Note*: ...Sumber/*Source*: Kantor Desa di Kecamatan Pajo/*Village Offices in Pajo District*

Tabel 4.4.4
Table

Keberadaan Fasilitas/Upaya Antisipasi/Mitigasi Bencana Alam Menurut Desa di Kecamatan Pajo, 2023
Existence of Facilities/Efforts for Anticipation/Mitigation of Natural Disasters by Villages in Pajo District, 2023

Desa Village	Sistem Peringatan Dini Bencana Alam Natural Disaster Early Warning System	Sistem Peringatan Dini Khusus Tsunami Tsunami Early Warning System	Perlengkapan Keselamatan Safety Equipment
(1)	(2)	(3)	(4)
Jambu	Tidak Ada	Bukan Wilayah Potensi Tsunami	Tidak Ada
Lune	Tidak Ada	Bukan Wilayah Potensi Tsunami	Tidak Ada
Woko	Tidak Ada	Bukan Wilayah Potensi Tsunami	Tidak Ada
Ranggo	Tidak Ada	Bukan Wilayah Potensi Tsunami	Tidak Ada
Lepadi	Tidak Ada	Bukan Wilayah Potensi Tsunami	Tidak Ada
Temba Lae	Tidak Ada	Bukan Wilayah Potensi Tsunami	Tidak Ada

Lanjutan Tabel/*Continued Table 4.4.4*

Desa Village	Rambu-Rambu dan Jalur Evakuasi Bencana Sign and Evacuation Route	Pembuatan, Perawatan, atau Normalisasi: Sungai, Kanal, Tanggul, Parit, Drainase, Waduk, Pantai, dll Manufacture, Maintenance, or Normalization: Rivers, Canals, Embankment, etc
(1)	(5)	(6)
Jambu	Tidak Ada	Ada
Lune	Tidak Ada	Tidak Ada
Woko	Tidak Ada	Tidak Ada
Ranggo	Tidak Ada	Ada
Lepadi	Tidak Ada	Tidak Ada
Temba Lae	Tidak Ada	Tidak Ada

Catatan/*Note*: ...Sumber/*Source*: Kantor Desa di Kecamatan Pajo/*Village Offices in Pajo District*

Tabel
Table 4.4.5

Banyaknya Desa Menurut Jenis Olahraga dan Ketersediaan Fasilitas/Lapangan Olahraga di Kecamatan Pajo, 2023
Number of Villages by Type of Sport and Availability of Sport Facilities/Fields in Pajo District, 2023

Jenis Olahraga <i>Type of Sport</i>	Kondisi Fasilitas/Lapangan Olahraga <i>Condition of Sport Facilities/Fields</i>			Tidak Ada Fasilitas/ Lapangan Olahraga <i>No Sport Facilities/ Fields</i>
	Baik	Rusak Sedang	Rusak Parah	
(1)	(2)	(3)	(4)	(5)
Sepak Bola/ <i>Soccer</i>	3	1	1	1
Bola Voli/ <i>Volley Ball</i>	5	-	-	1
Bulu Tangkis/ <i>Badminton</i>	3	-	-	3
Bola Basket/ <i>Basket Ball</i>	-	-	-	6
Tenis Lapangan/ <i>Court Tennis</i>	-	-	-	6
Tenis Meja/ <i>Table Tennis</i>	-	-	-	6
Futsal	-	-	-	6
Renang/ <i>Swimming</i>	-	-	-	6
Bela Diri/ <i>Martial Arts</i>	3	3	-	-
Bilyard/ <i>Billiards</i>	1	-	-	5
Fitnes, Aerobik, dll/ <i>Fitness, Aerobics, etc</i>	-	-	-	6
Lainnya/ <i>Others</i>	-	-	-	6

Catatan/Note: ...

Sumber/Source: Kantor Desa di Kecamatan Pajo/*Village Offices in Pajo District*

05

**PERTANIAN
AGRICULTURE**

TANAMAN SEMUSIM

LUAS PANEN

122
hektare

PRODUKSI

14.770
kuintal



TANAMAN BIOFARMAKA

LUAS PANEN

173 m²

PRODUKSI

460 kg



TANAMAN TAHUNAN

PRODUKSI

2.211,06
kuintal



PENJELASAN TEKNIS

1. **Tanaman Sayuran Semusim** adalah tanaman sayur yang berumur kurang dari 1 tahun, seperti: asparagus, bawang daun, bawang merah, bawang putih, bayam, brokoli, buncis, cabai hijau, cabai merah besar, cabai merah keriting, cabai rawit, jamur kuping, kacang merah, kacang panjang, kailan, kangkung, kembang kol, kentang sayur, kubis, labu siam, lobak, ketimun, oyong/gambas, paprika, paria/pare, petsai/sawi putih, sawi, seledri, selada, terung, tomat, wortel, dan lain-lain.

2. **Tanaman Buah-buahan Semusim** adalah tanaman buah yang berumur kurang dari 1 tahun, seperti: blewah, melon lainnya, rock melon/melon berjaring, golden melon/melon tidak berjaring, mentimun suri, semangka, stroberi, dan lain-lain.

3. **Tanaman biofarmaka** adalah tanaman yang bermanfaat untuk obat-obatan, kosmetik, dan kesehatan yang dikonsumsi atau digunakan dari bagian-bagian tanaman seperti daun, batang, buah, umbi (rimpang) ataupun akar.

4. **Luas panen tanaman hortikultura** adalah luas tanaman sayuran, buah-buahan, biofarmaka, dan tanaman hias

TECHNICAL NOTES

1. **Seasonal Vegetable Plants** are vegetable plants that are less than 1 year old, such as: asparagus, spring onions, shallots, garlic, spinach, broccoli, green beans, green chilies, large red chilies, curly red chilies, cayenne peppers, ear mushrooms, beans red, long beans, kailan, kale, cauliflower, vegetable potatoes, cabbage, chayote, radish, cucumber, oyong/gambas, paprika, paria/bitter melon, chinese cabbage, mustard greens, celery, lettuce, eggplant, tomatoes, carrots, and others.

2. **Seasonal Fruit Plants** are fruit plants that are less than 1 year old, such as: cantaloupe, other melons, rock melon/net melon, golden melon/melon without net, suri cucumber, watermelon, strawberry, etc.

3. **Medicinal plants** are plants which are useful for medicine. It is consumed from part of the plant such as leaf, flower, fruit, tuber, and root.

4. **Harvested area of horticulture** is area which vegetable, fruit, medicinal and ornamental plant of crop harvested

yang diambil hasilnya/dipanen pada periode pelaporan.

during the period of report.

5. Luas panen untuk tanaman sayuran adalah luas tanaman yang dipanen sekaligus/habis/dibongkar dan luas tanaman yang dipanen berkali-kali (lebih dari satu kali)/belum habis.

5. *Harvested area of vegetables* is area of entirely plant harvested/demolished and plant harvested several times/undemolished.

6. Tanaman Buah-buahan Tahunan adalah tanaman buah yang berumur 1 tahun atau lebih.

6. *Permanent Fruit Plants* are fruit plants that are 1 year old or more.

ULASAN

Pada tahun 2023, luas panen tanaman sayuran dan buah-buahan semusim di Kecamatan Pajo sebesar 122 ha dengan total produksi 14.770 kuintal.

Sedangkan untuk tanaman biofarmaka, luas panennya sebesar 173 m² dengan total produksi 460 kg.

Adapun untuk tanaman buah-buahan tahunan, total produksi pada tahun 2023 adalah 2.211,06 kuintal.

DESCRIPTION

In 2023, the harvested area of seasonal vegetable and fruit plants in Pajo District will be 122 ha with a total production of 14,770 quintals.

Meanwhile, for medicinal plants, the harvested area is 173 m² with a total production of 460 kg.

As for annual fruit crops, total production in 2023 is 2,211.06 quintals.

<https://dompukab.bps.go.id>



Sumber/Source :

Gambar 5.1 ...
Figures ...



Gambar 5.2

Sumber/Source :

Gambar 5.2 ...
Figures ...

Tabel
Table 5.1

Luas Panen Tanaman Sayuran dan Buah-buahan Semusim Menurut Jenis Tanaman di Kecamatan Pajo (ha), 2021–2023
Harvested Area of Seasonal Vegetables and Fruits by Kind of Plant in Pajo District (ha), 2021–2023

Jenis Tanaman Kind of Plants	2021	2022	2023
(1)	(2)	(3)	(4)
Sayuran/Vegetables:			
Bawang Merah/Shallots	145	107	112
Cabai Besar/TW/Teropong Chili/Big Chili	9	–	1
Cabai Keriting Curly Chili	–	–	1
Cabai Rawit Chili/Cayenne Pepper	8	2	4
Terung/Eggplant	1	1	–
Kangkung/Water Spinach	–	–	–
Kacang Panjang/Long Beans	2	2	–
Kubis/Cabbage	–	1	4
Tomat/Tomato	6	7	–
Mentimun/Cucumber	1	–	–
Buah–buahan/Fruits:			
Semangka/Watermelon	–	–	–

Catatan/Note: ...

Sumber/Source: Badan Pusat Statistik, Statistik Pertanian Hortikultura SPH-SBS/BPS-Statistics Indonesia, Agricultural Statistic for Horticulture SPH-SBS

Tabel 5.2
Table

Produksi Tanaman Sayuran dan Buah-buahan Semusim Menurut Jenis Tanaman di Kecamatan Pajo (kuintal), 2021–2023
Production of Seasonal Vegetables and Fruits by Kind of Plant in Pajo District (quintal), 2021–2023

Jenis Tanaman <i>Kind of Plants</i>	2021	2022	2023
(1)	(2)	(3)	(4)
Sayuran/Vegetables:			
Bawang Merah/ <i>Shallots</i>	15.225	10.895	13.440
Cabai Besar/TW/Teropong <i>Chili/Big Chili</i>	800	–	75
Cabai Keriting <i>Curly Chili</i>	–	–	85
Cabai Rawit <i>Chili/Cayenne Pepper</i>	720	130	340
Terung/ <i>Eggplant</i>	200	200	–
Kangkung/ <i>Water Spinach</i>	–	–	–
Kacang Panjang/ <i>Long Beans</i>	300	300	–
Kubis/ <i>Cabbage</i>	–	210	830
Tomat/ <i>Tomato</i>	1200	1.280	–
Mentimun/ <i>Cucumber</i>	155	–	–
Buah–buahan/Fruits:			
Semangka/ <i>Watermelon</i>	–	–	–

Catatan/Note: ...

Sumber/Source: Badan Pusat Statistik, Statistik Pertanian Hortikultura SPH-SBS/BPS-Statistics Indonesia, *Agricultural Statistic for Horticulture SPH-SBS*

Tabel
Table 5.3

**Luas Panen Tanaman Biofarmaka Menurut Jenis Tanaman
di Kecamatan Pajo (m²), 2021–2023**
*Harvested Area of Medicinal Plants by Kind of Plant in Pajo
District (m²), 2021–2023*

Jenis Tanaman <i>Kind of Plants</i>	2021	2022	2023
(1)	(2)	(3)	(4)
<i>Jahe/Ginger</i>	125	50	–
<i>Jeruk Nipis/Lime</i>	–	50	–
<i>Laos/Lengkuas/Galanga</i>	–	50	20
<i>Lempuyang/Bitter ginger</i>	–	16	10
<i>Lidah Buaya/Aloevera</i>	–	–	2
<i>Kencur/East Indian Galangal</i>	–	–	–
<i>Kunyit/Turmeric</i>	–	100	30
<i>Serai/Lemongrass</i>	–	–	38
<i>Temuireng/Curcuma aeruginosa</i>	–	–	23
<i>Temukunci/Fingerroot</i>	–	–	30
<i>Temulawak/Curcuma</i>	25	26	23

Catatan/Note: ...

Sumber/Source: Badan Pusat Statistik, Statistik Pertanian Hortikultura SPH-TBF/BPS-Statistics Indonesia, *Agricultural Statistic for Horticulture SPH-TBF*

Tabel 5.4 **Produksi Tanaman Biofarmaka Menurut Jenis Tanaman di Kecamatan Pajo (kg), 2021–2023**
Table **Production of Medicinal Plants by Kind of Plant in Pajo District (kg), 2021–2023**

Jenis Tanaman <i>Kind of Plants</i>	2021	2022	2023
(1)	(2)	(3)	(4)
Jahe/ <i>Ginger</i>	812	250	–
Jeruk Nipis/ <i>Lime</i>	–	350	–
Laos/Lengkuas/ <i>Galanga</i>	–	350	60
Lempuyang/ <i>Bitter ginger</i>	–	64	40
Lidah Buaya/ <i>Aloevera</i>	–	–	1
Kencur/ <i>East Indian Galangal</i>	–	–	–
Kunyit/ <i>Turmeric</i>	–	500	90
Serai/ <i>Lemongrass</i>	–	–	114
Temuireng/ <i>Curcuma aeruginosa</i>	–	–	40
Temukunci/ <i>Fingerroot</i>	–	–	45
Temulawak/ <i>Curcuma</i>	88	91	70

Catatan/Note: ...

Sumber/Source: Badan Pusat Statistik, Statistik Pertanian Hortikultura SPH-TBF/BPS-Statistics Indonesia, Agricultural Statistic for Horticulture SPH-TBF

Tabel
Table 5.5

Produksi Buah-Buahan dan Sayuran Tahunan Menurut Jenis Tanaman di Kecamatan Pajo (kuintal), 2021–2023
Production of Annual Fruits and Vegetables by Kind of Plant in Pajo District (quintal), 2021–2023

Jenis Tanaman <i>Kind of Plants</i>	2021	2022	2023
(1)	(2)	(3)	(4)
Alpukat/ <i>Avocado</i>	–	–	13,50
Belimbing/ <i>Starfruit</i>	–	–	1,35
Buah Naga/ <i>Dragon fruit</i>	–	–	–
Duku/Langsar	–	–	–
Durian/ <i>Durian</i>	–	–	–
Jambu Air/ <i>Water Apple</i>	2,70	–	2,25
Jambu Biji/ <i>Guava</i>	123,75	157,50	33,75
Jeruk Siam/ <i>Kepron/Orange/Tangerine</i>	–	–	–
Mangga/ <i>Mango</i>	1.714,50	1.800	1.980
Manggis/ <i>Mangosteen</i>	–	–	–
Nangka/ <i>Jackfruit</i>	396	30	75
Pepaya/ <i>Papaya</i>	48,75	72,75	53,55
Pisang/ <i>Banana</i>	451,80	201,30	50,16
Sawo/ <i>Sapodilla</i>	2,10	3,30	1,50
Sirsak/ <i>Soursop</i>	–	–	–
Sukun/ <i>Breadfruit</i>	–	–	–

Catatan/Note: ...

Sumber/Source: Badan Pusat Statistik, Statistik Pertanian Hortikultura SPH-BST/BPS-Statistics Indonesia, Agricultural Statistic for Horticulture SPH-BST

06

**PARIWISATA, TRANSPORTASI, DAN KOMUNIKASI
TOURISM, TRANSPORTATION, AND COMMUNICATION**

JUMLAH SARANA AKOMODASI

0

HOTEL



0

PENGINAPAN



**JENIS PRASARANA TRANSPORTASI
ANTARDESA
DARAT**

**JENIS PERMUKAAN JALAN DARAT TERLUAS
ASPAL/BETON**



**JUMLAH MENARA
TELEPON SELULER**

6



PENJELASAN TEKNIS

1. **Hotel** merupakan jenis akomodasi yang mempergunakan sebagian atau keseluruhan bangunan untuk jasa pelayanan penginapan, penyedia makanan dan minuman serta jasa lainnya (seperti restoran, binatu, dll.) bagi masyarakat umum yang dikelola secara komersial dengan izin usaha sebagai hotel.
2. **Penginapan** merupakan jenis akomodasi yang mempergunakan sebagian atau keseluruhan bangunan untuk jasa pelayanan penginapan bagi umum, biasanya tanpa fasilitas pelayanan makan minum yang dikelola secara komersial dengan izin usaha bukan hotel. Yang dicatat mencakup hostel, motel, matel, bumi perkemahan, pondok wisata, losmen, wisma, dan sejenisnya.
3. **Prasarana dan Sarana Transportasi Antar Desa/Kelurahan** meliputi jenis lalu lintas, jenis permukaan jalan antar desa/kelurahan, aksesibilitas jalan terhadap kendaraan bermotor roda 4 atau lebih, dan ketersediaan angkutan umum.
4. **Telekomunikasi** adalah setiap pemancaran, pengiriman dan atau penerimaan dari setiap informasi dalam bentuk tanda-

TECHNICAL NOTES

1. **Hotel** is a type of accommodation that uses part or all of the building for lodging services, food and beverage providers and other services (such as restaurants, laundry, etc.) for the general public which is managed commercially with a business license as a hotel.
2. **Lodging** is a type of accommodation that uses part or all of the building for lodging services for the public, usually without food and drink service facilities that are managed commercially with a non-hotel business license. Listed includes hostels, motels, matels, campgrounds, tourist lodges, inns, guesthouses, and the like.
3. **Inter-Village/Kelurahan Transportation Infrastructure and Advice** includes the type of traffic, the type of road surface between villages/kelurahan, road accessibility to 4-wheeled motorized vehicles or more, and the availability of public transportation.
4. **Telecommunication** is any transmitting, sending and or receiving of any information in the form of signs, signals, writings,

tanda, isyarat, tulisan, gambar, suara dan bunyi melalui sistem kawat, optik, radio atau sistem elektromagnetik lainnya.

pictures, sounds and sounds through wire systems, optics, radio or other electromagnetic systems.

5. Jaringan telekomunikasi adalah rangkaian perangkat telekomunikasi dan kelengkapannya yang digunakan dalam bertelekomunikasi.

5. Telecommunications network *is a series of telecommunications equipment and its accessories used in telecommunications.*

6. Kantor Pos adalah tempat pemberi pelayanan komunikasi tertulis dan atau surat elektronik, layanan paket, layanan logistik, layanan transaksi keuangan, dan layanan keagenan pos untuk kepentingan umum. Rumah pos berfungsi sama seperti kantor pos dan kantor pos pembantu, bedanya rumah pos biasanya terletak di daerah terpencil.

6. Post Office *is a place for providing written communication services and or electronic mail, package services, logistics services, financial transaction services, and postal agency services for the public interest. Post houses function the same as post offices and auxiliary post offices, the difference is that post houses are usually located in remote areas.*

7. Internet adalah sebuah jaringan komputer publik di seluruh dunia. Internet menyediakan akses ke sejumlah layanan komunikasi termasuk *World Wide Web* dan membawa email, berita, hiburan dan file data.

7. Internet *is a worldwide public computer network. The Internet provides access to a number of communication services including the World Wide Web and carries email, news, entertainment and data files.*

ULASAN

Kecamatan Pajo tidak memiliki hotel dan penginapan untuk menunjang kegiatan pariwisata yang ada di kecamatan ini.

Untuk akses menuju suatu wilayah di Kecamatan Pajo umumnya melalui jalur darat. Terdapat juga angkutan umum yang bisa digunakan untuk mengakses tempat-tempat di Pajo. Jenis permukaan jalur darat terluas adalah aspal/beton dan dapat dilalui oleh kendaraan roda dua maupun roda empat.

Untuk komunikasi, di Kecamatan Pajo tidak terdapat kantor pos yang masih beroperasi namun terdapat agen jasa ekspedisi swasta yang beroperasi. Selain itu terdapat 6 menara telepon. Sehingga sinyal di Kecamatan Pajo umumnya kuat di setiap desa dan jenis sinyalnya sudah 5G/4G/LTE.

DESCRIPTION

Pajo District doesn't have hotels and inns to support tourism activities in this district.

For access to an area in Pajo District generally by land. There is also public transportation that can be used to access places in Pajo. The widest type of road surface is asphalt/concrete and can be traversed by two-wheeled and four-wheeled vehicles.

For communication, in Pajo District there isn't a post office that is still operating but there is private expedition service company that is still operating. In addition there are 6 telephone towers. So the signal in Pajo District is generally strong in every village and the signal type is 5G/4G/LTE.



Sumber/Source :

Gambar 6.1 ...
Figures ...



Gambar 6.2

Sumber/Source :

Gambar 6.2 ...
Figures ...

6.1 PARIWISATA TOURISM

Tabel 6.1.1 Jumlah Sarana Akomodasi Menurut Desa dan Jenis Akomodasi di Kecamatan Pajo, 2023
Number of Accomodation Facilities by Villages and Type of Accomodation in Pajo District, 2023

Desa <i>Village</i>	Hotel	Penginapan <i>Inn</i>
(1)	(2)	(3)
Jambu	–	–
Lune	–	–
Woko	–	–
Ranggo	–	–
Lepadi	–	–
Temba Lae	–	–
Kecamatan Pajo	–	–

Catatan/Note: ...

Sumber/Source: Kantor Desa di Kecamatan Pajo/*Village Offices in Pajo District*

6.2 TRANSPORTASI TRANSPORTATION

Tabel 6.2.1 Prasarana dan Sarana Transportasi Antardesa Menurut Desa di Kecamatan Pajo, 2023
Table 6.2.1 Inter-Villages Transportation Infrastructure and Facilities by Villages in Pajo District, 2023

Desa Village	Jenis Prasarana Transportasi Type of Transportation Infrastructure	Keberadaan Angkutan Umum Availability of Public Transportation
(1)	(2)	(3)
Jambu	Darat	Ada, tanpa trayek tetap
Lune	Darat	Ada, dengan trayek tetap
Woko	Darat	Ada, tanpa trayek tetap
Ranggo	Darat	Ada, dengan trayek tetap
Lepadi	Darat	Ada, dengan trayek tetap
Temba Lae	Darat	Ada, dengan trayek tetap

Lanjutan Tabel/*Continued Table 6.2.1*

Desa Village	Jenis Permukaan Jalan Darat Terluas Type of The Widest Road Surface	Dapat Dilalui Kendaraan Bermotor Roda 4 atau Lebih Passable by Vehicle with 4 or more Wheels
(1)	(4)	(5)
Jambu	Aspal/beton	Sepanjang tahun
Lune	Aspal/beton	Sepanjang tahun
Woko	Aspal/beton	Sepanjang tahun
Ranggo	Aspal/beton	Sepanjang tahun
Lepadi	Aspal/beton	Sepanjang tahun
Temba Lae	Aspal/beton	Sepanjang tahun

Catatan/Note: ...

Sumber/Source: Kantor Desa di Kecamatan Pajo/*Village Offices in Pajo District*

6.3 KOMUNIKASI COMMUNICATION

Tabel 6.2.2 Keberadaan Kantor Pos/Pos Pembantu/Rumah Pos, Pos Keliling, dan Perusahaan/Agen Jasa Ekspedisi Swasta Menurut Desa di Kecamatan Pajo, 2023
Number of Post Office/Subsidiary of Post Office, Mobile Portal Service, Private Expedition Service Company by Villages in Pajo District, 2023

Desa Village	Kantor Pos/Pos Pembantu/Rumah Pos Post Office/Subsidiary of Post Office	Pos Keliling Mobile Portal Service	Perusahaan/Agen Jasa Ekspedisi Swasta Private Expedition Service Company
(1)	(2)	(3)	(4)
Jambu	Tidak ada	Tidak ada	Tidak ada
Lune	Tidak ada	Tidak ada	Tidak ada
Woko	Tidak ada	Tidak ada	Tidak ada
Ranggo	Tidak ada	Tidak ada	Beroperasi
Lepadi	Tidak ada	Tidak ada	Tidak ada
Temba Lae	Tidak ada	Tidak ada	Beroperasi

Catatan/Note: ...

Sumber/Source: Kantor Desa di Kecamatan Pajo/Village Offices in Pajo District

Tabel 6.3.1
Table

Jumlah Menara Telepon seluler dan Operator Layanan Komunikasi Telepon Seluler Menurut Desa di Kecamatan Pajo, 2023
Number of Base Transceiver Station (BTS) and Cellular Phone Communication Service Operators by Villages in Pajo District, 2023

Desa Village	Jumlah Menara Telepon seluler Number of Base Transceiver Station (BTS)	Jumlah Operator Layanan Komunikasi Telepon Seluler Cellular Phone Communication Service Operators
(1)	(2)	(3)
Jambu	1	3
Lune	–	3
Woko	2	1
Ranggo	1	3
Lepadi	2	3
Temba Lae	–	3
Kecamatan Pajo	6	3

Catatan/Note: ...

Sumber/Source: ...

Tabel 6.3.2 Kekuatan Sinyal Telepon Seluler dan Jenis Sinyal Internet Telepon Seluler Menurut Desa di Kecamatan Pajo, 2023
The Strength of Cellular Phone Signal by Villages in Pajo District, 2023

Desa Village	Kekuatan Sinyal Telepon Seluler The Strength of Cellular Phone Signal	Jenis Sinyal Internet Telepon Seluler Type of Cellular Phone Signal
(1)	(2)	(3)
Jambu	Kuat	5G / 4G / LTE
Lune	Kuat	5G / 4G / LTE
Woko	Lemah	3G / H / H+ / EVDO
Ranggo	Kuat	5G / 4G / LTE
Lepadi	Kuat	5G / 4G / LTE
Temba Lae	Sangat Kuat	5G / 4G / LTE

Catatan/Note: ...

Sumber/Source: Kantor Desa di Kecamatan Pajo/Village Offices in Pajo District

07

PERBANKAN, KOPERASI, DAN PERDAGANGAN *BANKING, COOPERATIVE, AND TRADE*

KOPERASI

KOPERASI SIMPAN PINJAM : 1 Unit
KOPERASI LAINNYA : 1 Unit



SARANA DAN PRASARANA EKONOMI



PENJELASAN TEKNIS**TECHNICAL NOTES**

1. **Bank Umum** adalah bank yang dapat memberikan jasa dalam proses pembayaran. Usaha dari bank umum adalah menghimpun dana masyarakat dalam bentuk giro, deposito berjangka, sertifikat deposito dan tabungan serta menyalurkan kredit. Bank umum mencakup bank umum pemerintah maupun swasta.
 2. **Koperasi Unit Desa (KUD)** adalah suatu organisasi ekonomi yang bersifat sosial merupakan wadah bagi pengembangan berbagai kegiatan ekonomi masyarakat perdesaan yang diselenggarakan oleh dan untuk masyarakat itu sendiri.
 3. **Koperasi Industri Kecil dan Kerajinan Rakyat (Kopinkra)** merupakan koperasi yang beranggotakan industri-industri kecil dan kerajinan rakyat yang ada di wilayah Desa/Kelurahan.
 4. **Koperasi Simpan Pinjam (Kospin)** adalah Koperasi yang bergerak di bidang simpanan dan pinjaman.
 5. **Kelompok Pertokoan** merupakan sejumlah toko yang terdiri dari minimal 10 toko dan mengelompok dalam satu lokasi. Dalam satu kelompok pertokoan, jumlah bangunan
1. **Commercial Banks** are banks that can provide services in the payment process. The business of commercial banks is to collect public funds in the form of demand deposits, time deposits, certificates of deposit and savings and to channel credit. Commercial banks include government and private commercial banks.
 2. **Koperasi Unit Desa (KUD)** is an economic organization that is social in nature is a forum for the development of various economic activities of rural communities organized by and for the community itself.
 3. **Koperasi Industri Kecil dan Kerajinan Rakyat (Kopinkra)** is a cooperative consisting of small industries and people's handicrafts in the Village/Kelurahan area.
 4. **Savings and Loans Cooperative** is a cooperative that is engaged in savings and loans.
 5. **Shopping Group** is a number of stores consisting of a minimum of 10 stores and grouped in one location. In one shopping group, the number of physical buildings can be more than one.

fisiknya dapat lebih dari satu.

- | | |
|---|---|
| <p>6. Pasar dengan Bangunan Permanen merupakan Pasar pada bangunan tetap yang memiliki lantai, atap, dan dinding permanen.</p> | <p>6. <i>Markets with Permanent Buildings</i> are markets for permanent buildings that have permanent floors, roofs and walls.</p> |
| <p>7. Pasar dengan Bangunan Semi Permanen merupakan Pasar pada bangunan tetap yang memiliki lantai dan atap, tetapi tanpa dinding.</p> | <p>7. <i>Markets with semi-permanent buildings</i> are markets in fixed buildings that have floors and roofs, but without walls.</p> |
| <p>8. Pasar tanpa Bangunan merupakan Pasar yang tidak berada dalam bangunan.</p> | <p>8. <i>Market without building</i> is a market that is not in a building.</p> |
| <p>9. Minimarket / Swalayan merupakan Sistem pelayanan mandiri, menjual berbagai jenis barang secara eceran, dan semua barang memiliki label harga, dengan luas bangunan kurang dari 400m².</p> | <p>9. <i>Minimarket/Swalayan</i> is a self-service system, selling various types of goods in retail, and all goods have a price tag, with a building area of less than 400m².</p> |

ULASAN

Koperasi aktif di Kecamatan Pajo ada 2 unit, letaknya ada di Desa Woko dan Ranggo. Untuk menunjang kegiatan perekonomian, kecamatan Pajo memiliki 29 warung dan 239 kelontong.

DESCRIPTION

There are 2 active cooperatives in Pajo District, which located in Pajo Woko and Ranggo Village. To support economic activities, Pajo District has 29 roadside stalls and 239 groceries.

<https://dompukab.bps.go.id>



Gambar 7.1

Sumber/Source :

Gambar 7.1 ...
Figures ...



Gambar 7.2

Sumber/Source :

Gambar 7.2 ...
Figures ...

Tabel 7.1
Table

**Banyaknya Sarana Lembaga Keuangan Bank Menurut
Desa dan Jenis Bank di Kecamatan Pajo, 2023**
**Number of Bank by Villages and Type of Bank in Pajo
District, 2023**

Desa Village	Bank Umum Pemerintah Government Bank	Bank Umum Swasta Private Bank	Bank Perkreditan Rakyat (BPR) Rural Bank
(1)	(2)	(3)	(4)
Jambu	–	–	–
Lune	–	–	–
Woko	–	–	–
Ranggo	–	–	–
Lepadi	–	–	–
Temba Lae	–	–	–
Kecamatan Pajo	–	–	–

Catatan/Note: ..

Sumber/Source: ...

Tabel
Table 7.2

Banyaknya Koperasi Aktif Menurut Desa dan Jenis Koperasi di Kecamatan Pajo, 2023
Number of Cooperative by Villages and Type of Cooperative in Pajo District, 2023

Desa Village	Koperasi Unit Desa (KUD) Village Cooperative Unit	Koperasi Industri Kecil dan Kerajinan Rakyat (Kopinkra) Small Industry and Citizen Handicraft Cooperative
(1)	(2)	(3)
Jambu	–	–
Lune	–	–
Woko	–	–
Ranggo	–	–
Lepadi	–	–
Temba Lae	–	–
Kecamatan Pajo	–	–

Lanjutan Tabel/*Continued Table 7.2*

Desa Village	Koperasi Simpan Pinjam (Kospin) Savings and Loan Cooperative	Koperasi Lainnya Other Cooperative
(1)	(4)	(5)
Jambu	–	–
Lune	–	–
Woko	–	1
Ranggo	1	–
Lepadi	–	–
Temba Lae	–	–
Kecamatan Pajo	1	1

Catatan/Note: ...

Sumber/Source: ...

Tabel
Table 7.3

Banyaknya Sarana Perdagangan Menurut Desa dan Jenis Sarana Perdagangan di Kecamatan Pajo, 2023
Number of Trade Facilities by Villages and Type of Trade Facilities in Pajo District, 2023

Desa <i>Village</i>	Kelompok Pertokoan <i>Shopping Complexs</i>	Pasar dengan Bangunan Permanen <i>Markets in Permanent Building</i>	Pasar dengan Bangunan Semi Permanen <i>Market in Semi Permanent Building</i>
(1)	(2)	(3)	(4)
Jambu	–	–	–
Lune	–	–	–
Woko	–	–	–
Rango	–	–	–
Lepadi	–	–	–
Temba Lae	–	–	–
Kecamatan Pajo	–	–	–

Lanjutan Tabel/*Continued Table 7.3*

Desa Village	Pasar tanpa Bangunan Market without Permanent Building	Mini Market/ Swalayan/ Supermarket Mini Market/Swalayan/ Supermarket	Restoran/ Rumah Makan Restaurant/ Food Stall
(1)	(5)	(6)	(7)
Jambu	–	–	–
Lune	–	–	–
Woko	–	–	–
Ranggo	–	–	–
Lepadi	–	–	–
Temba Lae	–	–	–
Kecamatan Pajo	–	–	–

Catatan/*Note*: ...Sumber/*Source*: ...

DAFTAR PUSTAKA/BIBLIOGRAPHY

Direktorat Jenderal Hortikultura & Badan Pusat Statistik. 2022. *Pedoman Statistik Pertanian Hortikultura (SPH)*. Jakarta: Kementerian Pertanian.

Direktorat Statistik Ketahanan Sosial. 2021. *Buku 3: Konsep dan Definisi Podes 2021*. Jakarta: Badan Pusat Statistik.

.....

.....

<https://dompukab.bps.go.id>

DATA

MENCERDASKAN BANGSA

— *Enlighten The Nation* —



**BADAN PUSAT STATISTIK
KABUPATEN DOMPU**

Jalan Akasia No.2 Bada, Dompu 84211

Telp : (0370) 21084, Fax : (0370) 21084

Homepage : <http://dompukab.bps.go.id>, Email : bps5205@bps.go.id