

Katalog/catalogue: 1102001.5205040

KECAMATAN KILO DALAM ANGKA

Kilo District in Figures

2024



**BADAN PUSAT STATISTIK
KABUPATEN DOMPU**
BPS-STATISTICS DOMPU REGENCY

Katalog/catalogue: 1102001.5205040

KECAMATAN KILO DALAM ANGKA

Kilo District in Figures

2024

<https://dompukab.bps.go.id>



**BADAN PUSAT STATISTIK
KABUPATEN DOMPU**
BPS-STATISTICS DOMPU REGENCY

KECAMATAN KILO DALAM ANGKA

Kilo District in Figures

2024

Katalog/Catalogue: 1102001.5205040

ISSN: 2598-3431

Nomor Publikasi/Publication Number: 52050.24015

Ukuran Buku/Book Size: 17,6 cm X 25 cm

Jumlah Halaman/Number of Pages: xxvi+102 hal/pages

Penyusun Naskah/Manuscript Drafter:

BPS Kabupaten Dompu

BPS-Statistics Dompu Regency

Penyunting/Editor:

BPS Kabupaten Dompu

BPS-Statistics Dompu Regency

Pembuat Kover/Cover Designer:

BPS Kabupaten Dompu/*BPS-Statistics Dompu Regency*

Penerbit/Publisher

©BPS Kabupaten Dompu/*BPS-Statistics Dompu Regency*

Pencetak/Printed By:

CV Maharani

Sumber Ilustrasi/Illustration Source: www.canva.com, bpsdompu.com/sivikaca

Dilarang mereproduksi dan/atau menggandakan sebagian atau seluruh isi buku ini untuk tujuan komersial tanpa izin tertulis dari Badan Pusat Statistik Kabupaten Dompu

It is prohibited to reproduce and/or duplicate part or all of this book for commercial purpose without permission from BPS-Statistics Dompu Regency

TIM PENYUSUN/COMPILERS
KECAMATAN KILO DALAM ANGKA
Kilo District in Figures
2024

Pengarah/Director

Ahwan Hadi

Penanggung Jawab/Persons in Charge

Ahwan Hadi

Penyunting/Editors

Agung Yuniarta Sosiawan • Indra Dwi Wicaksono • Inas Zaizafun Satira

Pengolah Data dan Penulis Naskah/Data Processor and Writers

Agung Yuniarta Sosiawan • Erwin Muspian Hakiki • Hernanda Novitasari
Inas Zaizafun Satira • Indra Dwi Wicaksono • Muhammad Chumaidi Rahman
Muhammad Rianbarenito Gunawan • Nabila Putri Lestari

Penata Letak/Layout Designers

Indra Dwi Wicaksono • Inas Zaizafun Satira

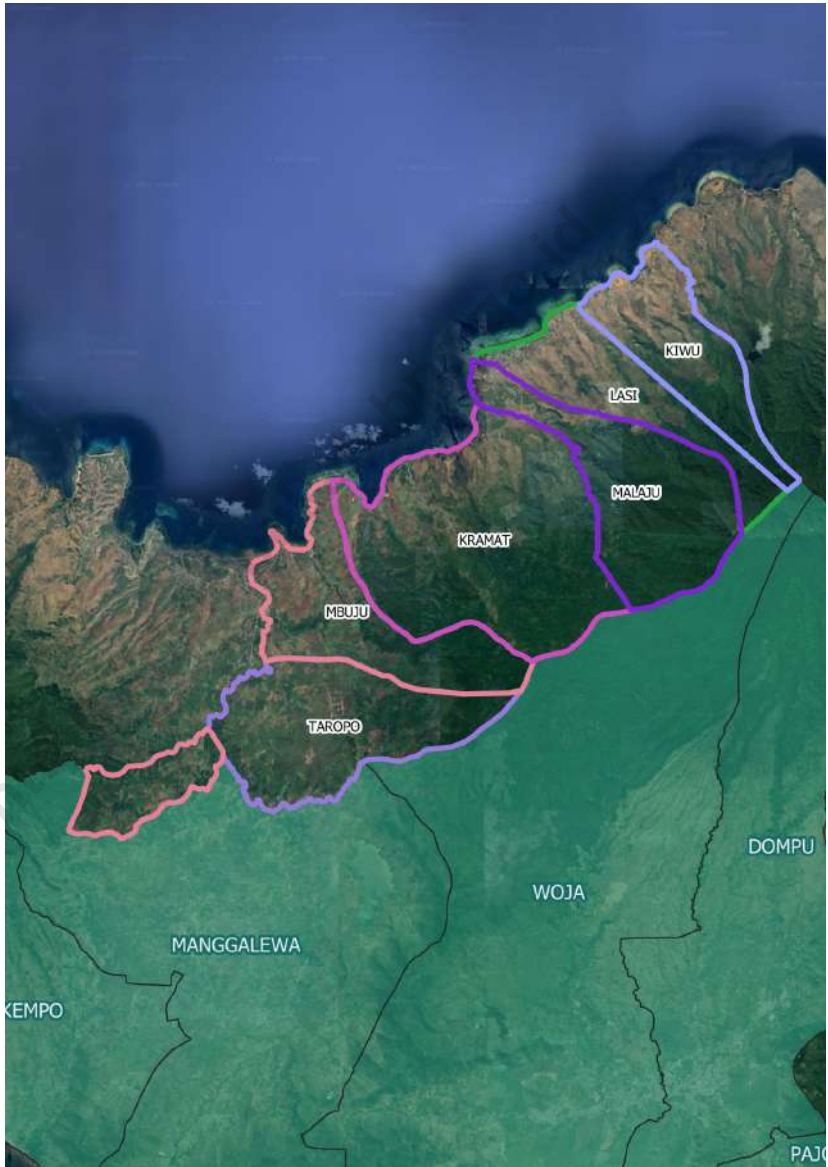
Penerjemah/Translators

Indra Dwi Wicaksono

KONTRIBUTOR DATA/DATA CONTRIBUTORS

1. Kementerian Agama/*Ministry of Religious Affair*
2. Kementerian Pendidikan dan Kebudayaan/*Ministry of Education and Culture*
3. Badan Kepegawaian Daerah Kabupaten Dompu/*Regional Personnel Agency of Dompu Regency*
4. Badan Pemberdayaan Masyarakat dan Pemerintahan Desa Kabupaten Dompu/*Agency for Community Empowerment and Village Governance of Dompu Regency*
5. Badan Pusat Statistik/*BPS-Statistics Indonesia*
6. Dinas Kependudukan dan Pencatatan Sipil Kabupaten Dompu/*Population and Civil Records Service of Dompu Regency*
7. Dinas Kesehatan Kabupaten Dompu/*Health Office of Dompu Regency*
8. Dinas Pertanian Kabupaten Dompu/*Agriculture Office of Dompu Regency*
9. Dinas Tanaman Pangan, Hortikultura, dan Perkebunan Kabupaten Dompu/*Food Crops, Horticulture, and Plantation Office of Dompu Regency*

PETA WILAYAH KECAMATAN KILO
MAP OF KILO DISTRICT



KEPALA BPS KABUPATEN DOMPU
HEAD OF BPS-STATISTICS DOMPU REGENCY



AHWAN HADI



KATA PENGANTAR

Puji syukur atas rahmat Tuhan Yang Maha Esa sehingga publikasi Kecamatan Kilo Dalam Angka Tahun 2024 telah disusun dan disajikan dengan baik.

Publikasi Kecamatan Kilo Dalam Angka Tahun 2024 diterbitkan dalam rangka memenuhi kebutuhan akan pelayanan data statistik yang lengkap, akurat dan mutakhir, yang dapat digunakan sebagai bahan perencanaan dan evaluasi pembangunan di Kabupaten Dompu khususnya di Kecamatan Kilo.

Tabel-tabel yang disajikan dalam publikasi ini bersumber dari hasil kegiatan Badan Pusat Statistik Kabupaten Dompu dan Personel Dinas Instansi terkait yang bertugas di Kecamatan Kilo.

Kami menyadari akan keterbatasan dalam menyajikan publikasi yang bisa diterima semua pihak, kami berupaya untuk mengembangkan dan menyempurnakan publikasi ini sebaik mungkin. Kepada semua pihak yang telah membantu dalam publikasi ini kami ucapkan terima kasih. Segala saran dan kritik demi perbaikan publikasi sangat kami harapkan.

Semoga publikasi ini dapat bermanfaat.

Dompu , September 2024

Kepala BPS

Kabupaten Dompu

AHWAN HADI



Praise for the grace of God Almighty so that the publication Kilo District in Figures 2024 has been arranged and presented properly.

Kilo District in Figures 2024 is published in order to meet the need for complete, accurate and up-to-date statistical data services, which can be used as material for planning and evaluation of development in Dompu Regency especially in Kilo District.

The tables presented sourced from the results of the activities of BPS-Statistics Dompu Regency and related Agency Personnel who are in charge of the Kilo District.

We aware of the limitations in presenting publications that are acceptable to all parties. We strive to develop and improve this publication as best as we can. We thank all those who have helped with this publication. We really hope for any suggestions and criticisms to improve this publication.

Hopefully, this publication will be useful.

*Dompu , September 2024
Head of BPS-Statistics
Dompu Regency*

AHWAN HADI

DAFTAR ISI/CONTENTS
KECAMATAN KILO DALAM ANGKA
Kilo District in Figures
2024

	Halaman <i>Page</i>
Kata Pengantar/ <i>Preface</i>	xii
Daftar Isi/ <i>Contents</i>	xiii
Daftar Tabel/ <i>List of Tables</i>	xv
Daftar Gambar/ <i>List of Figures</i>	xxi
Penjelasan Umum/ <i>Explanatory Notes</i>	xxiii
Daftar Singkatan/ <i>List of Abbreviation</i>	xxv
1. Geografi/ <i>Geography</i>	1
2. Pemerintahan/ <i>Government</i>	11
3. Penduduk/ <i>Population</i>	21
4. Sosial dan Kesejahteraan Rakyat/ <i>Social and Welfare</i>	31
5. Pertanian/ <i>Agriculture</i>	61
6. Pariwisata, Transportasi, dan Komunikasi/ <i>Tourism, Transportation, and Communication</i>	73
7. Perbankan, Koperasi, dan Perdagangan/ <i>Banking, Cooperative, and Trade</i>	87
Daftar Pustaka/ <i>Bibliography</i>	101

DAFTAR TABEL/LIST OF TABLES

Tabel Table		Halaman Page
1.	GEOGRAFI/GEOGRAPHY	
1.1	Luas Daerah Menurut Desa di Kecamatan Kilo, 2023 <i>Total Area by Village in Kilo District, 2023</i>	8
1.2	Jarak ke Ibukota Kecamatan dan Ibukota Kabupaten Menurut Desa di Kecamatan Kilo (km), 2023 <i>Distance to the District Capital and Regency Capital by Village in Kilo District (km), 2023</i>	9
2.	PEMERINTAHAN/GOVERNMENT	
2.1	WILAYAH ADMINISTRATIF ADMINISTRATIVE AREA	
2.1.1	Jumlah Dusun dan Rukun Tetangga (RT) Menurut Desa di Kecamatan Kilo, 2023 <i>Number of Hamlets and Rukun Tetangga by Village in Kilo District, 2023</i>	17
2.2	SUMBER DAYA MANUSIA HUMAN RESOURCES	
2.2.1	Jumlah Pegawai Negeri Sipil Menurut Pemerintah Daerah dan Jenis Kelamin di Kecamatan Kilo, 2023 <i>Number of Civil Servants by Local Government and Sex in Kilo District, 2023</i>	18
2.2.2	Jumlah Pegawai Negeri Sipil Pemerintah Daerah Kecamatan Kilo Menurut Tingkat Pendidikan dan Jenis Kelamin, 2023 <i>Number of Civil Servants of Kilo District Government by Educational Level and Sex, 2023</i>	19
3.	PENDUDUK/POPULATION	
3.1	Penduduk, Distribusi Persentase Penduduk, Kepadatan Penduduk, Rasio Jenis Kelamin Penduduk Menurut Desa di Kecamatan Kilo, 2023 <i>Population, Percentage Distribution of Population, Population Density, and Population Sex Ratio by Village in Kilo District, 2023</i>	27

Tabel Table	Halaman Page	
3.2	Jumlah Penduduk Menurut Kelompok Umur dan Jenis Kelamin di Kecamatan Kilo, 2023 <i>Population by Age Groups and Sex in Kilo District, 2023.....</i>	29
 4. SOSIAL DAN KESEJAHTERAAN RAKYAT/SOCIAL AND WELFARE		
4.1 PENDIDIKAN EDUCATION		
4.1.1	Banyaknya Desa yang Memiliki Fasilitas Sekolah Menurut Tingkat Pendidikan di Kecamatan Kilo, 2021–2023 <i>Number of Villages Having Educational Facilities by Educational Level in Kilo District, 2021–2023.....</i>	39
4.1.2	Jumlah Sekolah Menurut Tingkat Pendidikan di Kecamatan Kilo, 2023/2024 <i>Number of Schools by Educational Level in Kilo District, 2023/2024.....</i>	40
4.1.3	Jumlah Guru Menurut Tingkat Pendidikan di Kecamatan Kilo, 2023/2024 <i>Number of Teachers by Educational Level in Kilo District, 2023/2024...</i>	41
4.1.4	Jumlah Murid Menurut Tingkat Pendidikan di Kecamatan Kilo, 2023/2024 <i>Number of Pupils by Educational Level in Kilo District, 2023/2024.....</i>	42
4.2 KESEHATAN HEALTH		
4.2.1	Banyaknya Desa yang Memiliki Sarana Kesehatan Menurut Jenis Sarana Kesehatan di Kecamatan Kilo, 2021–2023 <i>Number of Villages Health Facilities by Type of Health Facilities in Kilo District, 2021–2023.....</i>	43
4.2.2	Banyaknya Warga Penderita Kekurangan Gizi Menurut Desa di Kecamatan Kilo, 2023 <i>Number of People with Malnutrition by Village in Kilo District, 2023 ...</i>	44
4.3 PERUMAHAN DAN LINGKUNGAN HOUSING AND ENVIRONMENT		
4.3.1	Banyaknya Desa Menurut Sumber Air Minum Sebagian Besar Keluarga di Kecamatan Kilo, 2023 <i>Number of Villages by Drinking Water Source of Majority Family in Kilo District, 2023.....</i>	45

Tabel Table	Halaman Page	
4.3.2	Banyaknya Keluarga Menurut Desa dan Jenis Pengguna Listrik di Kecamatan Kilo, 2023 <i>Number of Family by Village and Type of Electricity Consumer in Kilo District, 2023</i>	46
4.3.3	Banyaknya Desa Menurut Sumber Penerangan Jalan Utama Desa di Kecamatan Kilo, 2021–2023 <i>Number of Villages by Source of Villages Main Street Illumination in Kilo District, 2021–2023</i>	47
4.3.4	Banyaknya Desa Menurut Penggunaan Fasilitas Tempat Buang Air Besar Sebagian Besar Keluarga di Kecamatan Kilo, 2021–2023 <i>Number of Villages by Toilet Facility Used by Majority Family in Kilo District, 2021–2023</i>	48
4.3.5	Banyaknya Desa Menurut Jenis Bahan Bakar untuk Memasak yang Digunakan Sebagian Besar Keluarga di Kecamatan Kilo, 2023 <i>Number of Villages by Type of Cooking Fuel Used by Majority Family in Kilo District, 2023</i>	49
4.4	AGAMA DAN SOSIAL LAINNYA RELIGION AND OTHER SOCIAL AFFAIRS	
4.4.1	Jumlah Tempat Peribadatan Menurut Desa di Kecamatan Kilo, 2023 <i>Number of Worship Places by Village in Kilo District, 2023</i>	50
4.4.2	Banyaknya Kejadian Bencana Alam Menurut Desa dan Jenis Bencana Alam di Kecamatan Kilo, 2023 <i>Number of Natural Disaster Events by Village and Type of Natural Disaster in Kilo District, 2023</i>	51
4.4.3	Banyaknya Korban Jiwa Akibat Bencana Alam Menurut Desa dan Jenis Bencana Alam di Kecamatan Kilo, 2023 <i>Number of Fatalities Due to Natural Disasters by Village and Type of Natural Disaster in Kilo District, 2023</i>	54
4.4.4	Keberadaan Fasilitas/Upaya Antisipasi/Mitigasi Bencana Alam Menurut Desa di Kecamatan Kilo, 2023 <i>Existence of Facilities/Efforts for Anticipation/Mitigation of Natural Disasters by Village in Kilo District, 2023</i>	57

Tabel
Table

Halaman
Page

4.4.5	Banyaknya Desa Menurut Jenis Olahraga dan Ketersediaan Fasilitas/Lapangan Olahraga di Kecamatan Kilo, 2023 <i>Number of Villages by Type of Sport and Availability of Sport Facilities/Fields in Kilo District, 2023</i>	59
-------	---	----

5. **PERTANIAN/AGRICULTURE**

.1	Luas Panen Tanaman Sayuran dan Buah-buahan Semusim Menurut Jenis Tanaman di Kecamatan Kilo (ha), 2021–2023 <i>Harvested Area of Seasonal Vegetables and Fruits by Kind of Plant in Kilo District (ha), 2021–2023</i>	69
5.2	Produksi Tanaman Sayuran dan Buah-buahan Semusim Menurut Jenis Tanaman di Kecamatan Kilo (kuintal), 2021–2023 <i>Production of Seasonal Vegetables and Fruits by Kind of Plant in Kilo District (quintal), 2021–2023</i>	70
5.3	Luas Panen Tanaman Biofarmaka Menurut Jenis Tanaman di Kecamatan Kilo (m ²), 2021–2023 <i>Harvested Area of Medicinal Plants by Kind of Plant in Kilo District (m²), 2021–2023</i>	71
5.4	Produksi Tanaman Biofarmaka Menurut Jenis Tanaman di Kecamatan Kilo (kg), 2021–2023 <i>Production of Medicinal Plants by Kind of Plant in Kilo District (kg), 2021–2023</i>	71
5.5	Produksi Buah-Buahan Tahunan Menurut Jenis Tanaman di Kecamatan Kilo (kuintal), 2021–2023 <i>Production of Annual Fruits by Kind of Plant in Kilo District (quintal), 2021–2023</i>	72

6. **PARIWISATA, TRANSPORTASI, DAN KOMUNIKASI/TOURISM, TRANSPORTATION, AND COMMUNICATION**

6.1 **PARIWISATA TOURISM**

6.1.1	Jumlah Sarana Akomodasi Menurut Desa dan Jenis Akomodasi di Kecamatan Kilo, 2023	
-------	--	--

Tabel Table	Halaman Page
	83
6.2 TRANSPORTASI TRANSPORTATION	
6.2.1 Prasarana dan Sarana Transportasi Antardesa Menurut Desa di Kecamatan Kilo, 2023 <i>Inter-Villages Transportation Infrastructure and Facilities by Village in Kilo District, 2023</i>	84
6.3 KOMUNIKASI COMMUNICATION	
6.3.1 Keberadaan Kantor Pos/Pos Pembantu/Rumah Pos, Pos Keliling, dan Perusahaan/Agen Jasa Ekspedisi Swasta Menurut Desa di Kecamatan Kilo, 2023 <i>Number of Post Office/Subsidiary of Post Office, Mobile Portal Service, Private Expedition Service Company by Village in Kilo District, 2023</i>	86
6.3.2 Jumlah Menara Telepon seluler dan Operator Layanan Komunikasi Telepon Seluler Menurut Desa di Kecamatan Kilo, 2023 <i>Number of Base Transceiver Station (BTS) and Cellular Phone Communication Service Operators by Village in Kilo District, 2023</i>	87
6.3.3 Kekuatan Sinyal Telepon Seluler dan Jenis Sinyal Internet Telepon Seluler Menurut Desa di Kecamatan Kilo, 2023 <i>The Strength of Celular Phone Signal by Village in Kilo District, 2023</i> ...	88
7. PERBANKAN, KOPERASI, DAN PERDAGANGAN/BANKING, COOPERATIVE, AND TRADE	
7.1 Banyaknya Sarana Lembaga Keuangan Bank Menurut Desa dan Jenis Bank di Kecamatan Kilo, 2023 <i>Number of Bank by Village and Type of Bank in Kilo District, 2023</i>	97
7.2 Banyaknya Koperasi Aktif Menurut Desa dan Jenis Koperasi di Kecamatan Kilo, 2023 <i>Number of Cooperative by Village and Type of Cooperative in Kilo District, 2023</i>	98

Tabel
Table

Halaman
Page

7.3	Banyaknya Sarana Perdagangan Menurut Desa dan Jenis Sarana Perdagangan di Kecamatan Kilo, 2023 <i>Number of Trade Facilities by Village and Type of Trade Facilities in Kilo District, 2023</i>	100
-----	--	-----

<https://dompukab.bps.go.id>

DAFTAR GAMBAR/LIST OF FIGURES

Gambar Figure		Halaman Page
1.1	Luas Daerah menurut Desa di Kecamatan Kilo (%), 2023 <i>Total Area by Village in Kilo District (%), 2023</i>	6
1.2	Jarak ke Ibukota Kecamatan dan Ibukota Kabupaten Menurut Desa di Kecamatan Kilo (km), 2023 <i>Distance to the District Capital and Regency Capital by Village in Kilo District (km), 2023</i>	7
2.1	Jumlah Dusun dan Rukun Tetangga (RT) Menurut Desa di Kecamatan Kilo, 2023 <i>Number of Hamlets and Rukun Tetangga by Village in Kilo District, 2023</i>	15
2.2	Jumlah Aparatur Pemerintah Daerah Menurut Desa dan Jenis Kelamin di Kecamatan Kilo, 2023 <i>Number of Local Government Apparatus by Village and Sex in Kilo District, 2023</i>	16
3.1	Piramida Penduduk di Kecamatan Kilo, 2023 <i>Population Pyramid in Kilo District, 2023</i>	25
3.2	Jumlah Penduduk Menurut Desa dan Jenis Kelamin di Kecamatan Kilo, 2023 <i>Population by Village and Sex in Kilo District, 2023</i>	26
4.1	***	35
4.2	***	36
5.1	***	63
5.2	***	

Gambar
Figure

Halaman
Page

	
	64
6.1	'''	78
6.2	'''	79
7.1	'''	92
7.2	'''	93

PENJELASAN UMUM/EXPLANATORY NOTES

Tanda-tanda, satuan-satuan, dan lain-lainnya yang digunakan dalam publikasi ini adalah sebagai berikut:

Symbols, measurement units, and acronyms which are used in this publication, are as follows:

1. TANDA-TANDA/SYMBOLS

Data tidak tersedia/ <i>Data not available</i>	: ...
Tidak ada atau nol / <i>Null or zero</i>	: -
Data dapat diabaikan/ <i>Data negligible</i>	: ~0
Tanda decimal/ <i>Decimal point</i>	: ,
Data tidak dapat ditampilkan/ <i>Not applicable</i>	: NA
Angka estimasi/ <i>Estimated figures</i>	: e
Angka diperbaiki/ <i>Revised figures</i>	: r
Angka sementara/ <i>Preliminary figures</i>	: *
Angka sangat sementara/ <i>Very preliminary figures</i>	: **
Angka sangat sangat sementara/ <i>Very very preliminary figures</i>	: ***

2. SATUAN/UNITS

barel/ <i>barrel</i>	: 158,99 liter/ <i>litres</i> = 1/6,2898 m ³
hektare (ha)/ <i>hectare (ha)</i>	: 10.000 m ²
kilometer (km)/ <i>kilometres (km)</i>	: 1.000 meter/ <i>meters (m)</i>
knot/ <i>knot</i>	: 1,8523 km/jam (<i>km/hour</i>)
kuintal/ <i>quintal</i>	: 100 kg
KWh	: 1.000 Watt <i>hour</i>
MWh	: 1.000 KWh
liter (untuk beras)/ <i>litre (for rice)</i>	: 0,80 kg
MMSCF	: 1/35,3 m ³
metrik ton (m.ton)/ <i>metric ton (m. ton)</i>	: 0,98421 long ton = 1.000 kg
ons/ <i>ounce</i>	: 28,31 gram/ <i>grams</i>
ton	: 1.000 kg

Satuan lain: buah, dus, butir, helai/lembar, kaleng, batang, pulsa, ton kilometer (ton-km), jam, menit, persen (%).

Other units: unit, pack, pieces, sheet, tin, pulse, ton-kilometres(ton-km), hour, minute, percent (%).

Perbedaan angka di belakang koma disebabkan oleh pembulatan angka.

The difference in decimal numbers is caused by rounding.

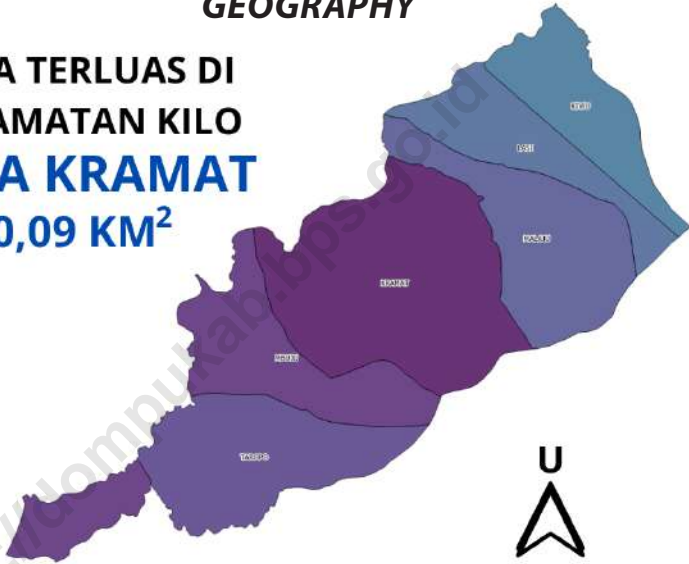
DAFTAR SINGKATAN/LIST OF ABBREVIATION

SI	: Stasiun Iklim/ <i>Climate Station</i>
SMPK	: Stasiun Meterologi Pertanian Khusus/ <i>Special Agricultural Meteorological Station</i>
t.t	: Tempat tidur/ <i>Bed</i>
BCG	: Bacillus Calmette Guerin
DPT	: Difteri, Pertusis, Tetanus/ <i>Diphtheria, Tetanus, and Pertussis</i>
TT	: Tetanus Toxoid
IOT	: Industri Obat Tradisional/ <i>Traditional Medicine Industry</i>
IKOT	: Industri Kecil Obat Tradisional/ <i>Traditional Medicine Small Industry</i>
Alkes	: Alat kesehatan/ <i>Health Kits</i>
PKRT	: Perbekalan Kesehatan Rumah tangga/ <i>Household Health Logistics</i>
Kompl	: Komplemen/ <i>Complement</i>
IRTP	: Industri Pangan Produksi Rumah Tangga/ <i>Foods Home Industry</i>
PBF	: Pedagang Besar Farmasi/ <i>Pharmacy Whole-seller</i>
GFK	: Gudang Farmasi Kab/Kota/Regency/ <i>Municipality Pharmacy Warehouse</i>
RB	: Rumah Bersalin/ <i>Delivery House</i>
Pustu	: Puskesmas pembantu/ <i>Auxiliary Public Health Center</i>
BP	: Balai Pengobatan/ <i>Polyclinic</i>
TPS	: Tempat Pembuangan Sampah Sementara / <i>landfill</i>
Jamkesmas	: Jaminan kesehatan masyarakat miskin/ <i>Poor public health insurance</i>
PJKMU	: Program Jaminan Kesehatan Masyarakat Umum/ <i>General Public Health Insurance Program</i>
SIUP	: Surat Ijin Usaha Perdagangan/ <i>Trading Permission Letter</i>
TDP	: Tanda Daftar Perusahaan/ <i>Company Registration Identity</i>
API	: Angka Pengenal Importir/ <i>Importer's Identity Number</i>

01

GEOGRAFI
GEOGRAPHY

DESA TERLUAS DI
KECAMATAN KILO
DESA KRAMAT
60,09 KM²



IBUKOTA KECAMATAN KILO
DESA MALAJU

DESA YANG MEMILIKI JARAK
TERDEKAT DENGAN IBUKOTA
KABUPATEN DOMPU
DESA MBUJU
41,1 KM

PENJELASAN TEKNIS

1. Badan Pusat Statistik (BPS) telah melakukan pendataan Potensi Desa (Podes) sejak tahun 1980. Sejak saat itu, Podes dilaksanakan secara rutin sebanyak 3 kali dalam kurun waktu sepuluh tahun untuk mendukung kegiatan Sensus Penduduk, Sensus Pertanian, ataupun Sensus Ekonomi. Dengan demikian, fakta penting terkait ketersediaan infrastruktur dan potensi yang dimiliki oleh setiap wilayah dapat dipantau perkembangannya secara berkala dan terus menerus.
2. Sejak tahun 2008, pendataan Podes mengalami perubahan dengan adanya penambahan kuesioner suplemen kecamatan dan kabupaten/kota. Penambahan kuesioner tersebut bertujuan untuk meningkatkan manfaat data Podes bagi para konsumen data dan pemerintah daerah dalam perencanaan pembangunan wilayah.
3. Data Podes merupakan satu-satunya sumber data kewilayahan yang muatannya beragam dan memberi gambaran tentang situasi pembangunan suatu wilayah (regional). Ini berbeda dengan data dari hasil pendekatan rumah tangga yang lebih menekankan pada dimensi aktivitas sektoral.

TECHNICAL NOTES

1. *BPS-Statistics Indonesia has already recorded village potential (Podes) since 1980. Since then, Podes regularly implemented 3 (three) times within ten years to support the activities of the Population Census, Agriculture Census, or Economic Census. Thus, important facts related to the availability of infrastructure and the potential possessed by each region can be monitored regularly and continually.*
2. *Since 2008, Podes has been changed especially in providing additional information from subdistrict and regency/city, using separate questionnaires. The goal of these changes is to provide more benefits for data users and local government in regional development planning.*
3. *Podes data is the only one source of spatial data consisting of various information and providing a picture of development progress in a region. The Podes data are different from data resulted from household surveys focusing on the dimension of sectoral activities. Both kind of data are important and become the trade mark of*

Keduanya sama penting dan menjadi kekayaan BPS.

4. Pencacahan Podes dilakukan secara sensus terhadap seluruh wilayah administrasi pemerintahan terendah setingkat desa (yaitu desa, kelurahan, nagari, Unit Permukiman Transmigrasi (UPT)) yang masih dibina oleh kementerian terkait. Berdasarkan hasil Podes 2014, ada sebanyak 82.190 wilayah setingkat desa yang tersebar di 511 kabupaten/kota.

BPS on the data richness aspect.

4. *Podes enumeration is implemented as a census of the lowest governmental administrative region equivalent to village (i.e. village, kelurahan, nagari, and Transmigration Settlement Unit which is still fostered by the relevant ministries). There were 82,190 village-level areas spread over 511 regencies/municipalities based on the result of Podes 2014.*

ULASAN

1.1. Batas Wilayah

Kecamatan Kilo merupakan salah satu kecamatan di Kabupaten Dompu yang secara astronomis terletak antara $118^{\circ}07' - 118^{\circ}23'$ Bujur Timur dan $8^{\circ}25' - 9^{\circ}43'$ Lintang Selatan dengan luas wilayah $176,49 \text{ km}^2$.

Kecamatan Kilo berbatasan dengan Desa Mbuju, Kecamatan Kilo di sebelah Utara; sebelah Selatan berbatasan dengan Kecamatan Tarano, Kabupaten Sumbawa; sebelah Barat berbatasan dengan Desa Dorokobo, Kecamatan Kempo; Sumbawa dan berbatasan dengan Desa Madaparama, Kecamatan Woja di sebelah Timur.

1.2. Topografi

Wilayah Kecamatan Manggelewa sebagian besar merupakan dataran tinggi dengan ketinggian antara 2 sampai 250 meter dari permukaan laut dan merupakan daerah yang sangat potensial untuk usaha pertanian tanaman pangan.

DESCRIPTION

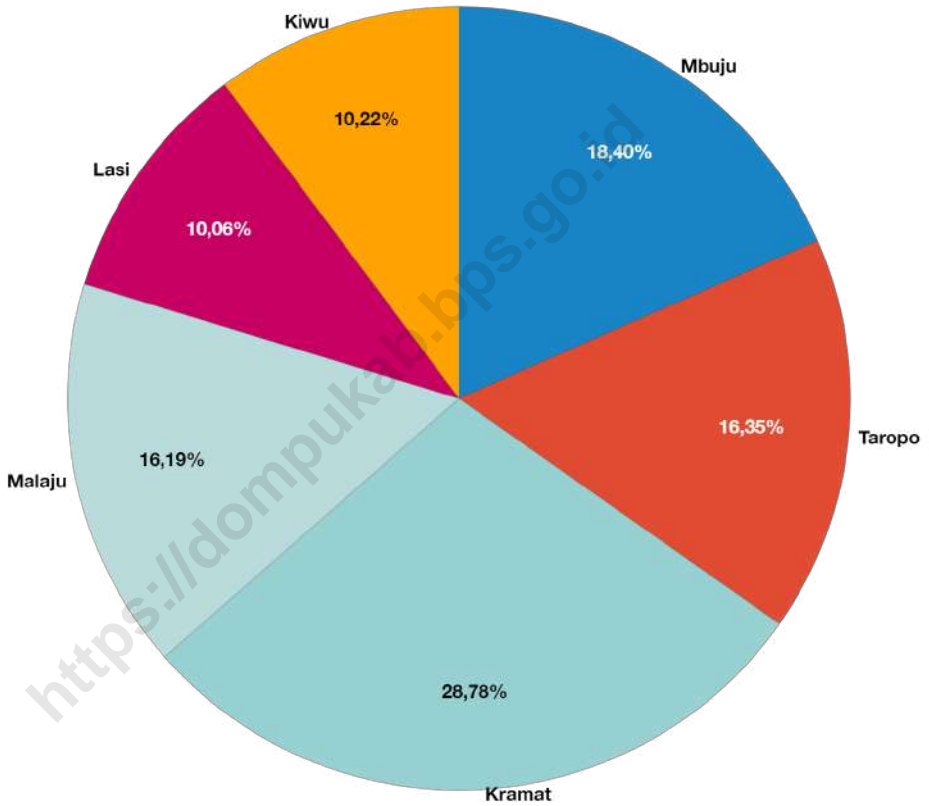
1.1. Borderline

Kilo District is one of the Districts in Dompu Regency which is astronomically located between $118^{\circ}07' - 118^{\circ}23'$ East Longitude and $8^{\circ}25' - 9^{\circ}43'$ South Latitude with an area of 176.49 km^2 .

Kilo District borders the Mbuju Village, Kilo District to the north; to the south it borders Tarano District, Sumbawa Regency; to the west is Dorokobo Village, Kempo District; and borders Madaparama Village, Woja District to the east.

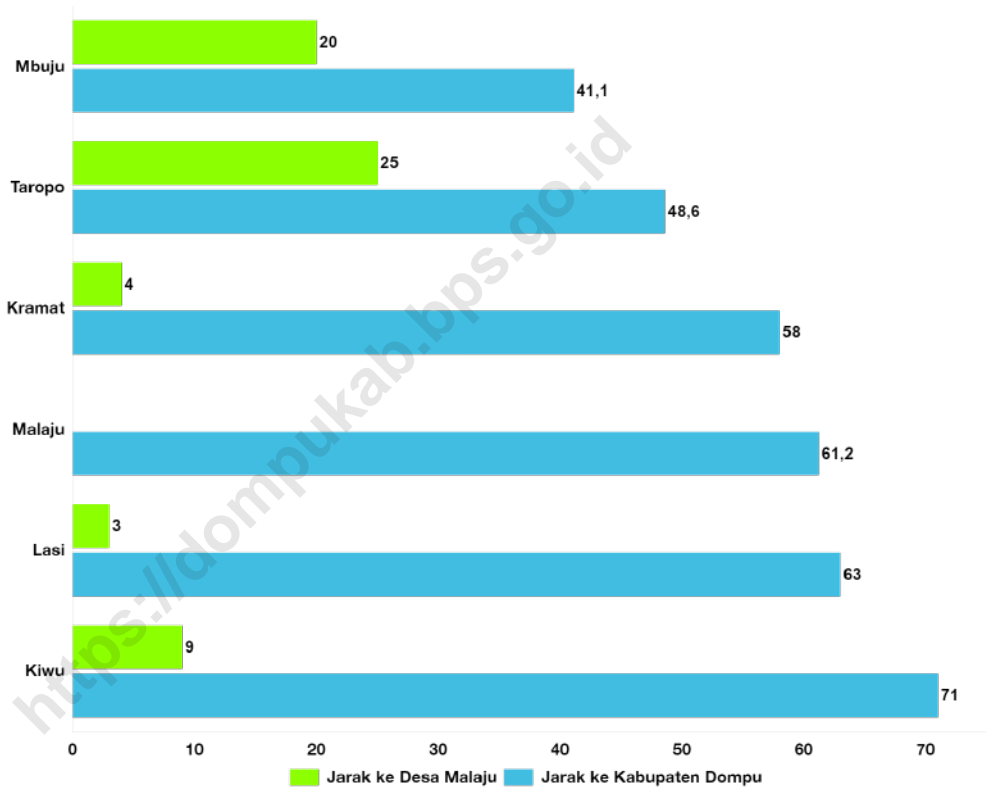
1.2. Topography

Kilo District area is mostly plateau with a height of between 2 and 250 meters above sea level and is an area with great potential for food crop farming.



Sumber/Source : <https://bpsdmpu.com/sivikaca>

Gambar 1.1 Luas Daerah menurut Desa di Kecamatan Kilo (%), 2023
Figures 1.1 Total Area by Village in Kilo District (%), 2023



Sumber/Source : <https://bpsdompu.com/sivikaca>

Gambar 1.2
Figures

Jarak ke Ibukota Kecamatan dan Ibukota Kabupaten Menurut Desa di Kecamatan Kilo (km), 2023
Distance to the District Capital and Regency Capital by Village in Kilo District (km), 2023

Tabel 1.1
Table

Luas Daerah Menurut Desa di Kecamatan Kilo, 2023
Total Area by Village in Kilo District, 2023

Desa Village	Luas Total Area (km ² /sq.km)	Persentase terhadap Luas Kecamatan Percentage to District Area
(1)	(2)	(3)
Mbuju	38,42	18,40
Taropo	34,15	16,35
Kramat	60,09	28,78
Malaju	33,80	16,19
Lasi	21	10,06
Kiwu	21,33	10,22
Kecamatan Kilo	208,79	100

Catatan/Note: ...

Sumber/Source: Badan Pusat Statistik Kabupaten Dompu/BPS-Statistics Dompu Regency

Tabel 1.2
Table

Jarak ke Ibukota Kecamatan dan Ibukota Kabupaten Menurut Desa di Kecamatan Kilo (km), 2023
Distance to the District Capital and Regency Capital by Village in Kilo District (km), 2023

Desa Village	Jarak ke Ibukota Kecamatan Distance to District Capital	Jarak ke Ibukota Kabupaten Distance to Regency Capital
(1)	(2)	(3)
Mbujū	20	41,1
Taropo	25	48,6
Kramat	4	58
Malaju	0	61,2
Lasi	3	63
Kiwu	9	71

Catatan/Note: ...

Sumber/Source: Citra Satelit/Satellite Image

02

PEMERINTAHAN
GOVERNMENT

JUMLAH DUSUN DAN RUKUN TETANGGA (RT)
DI KECAMATAN KILO

48
Dusun



110
RT

Jumlah PNS di Kecamatan Kilo
berdasarkan Jenis Kelamin

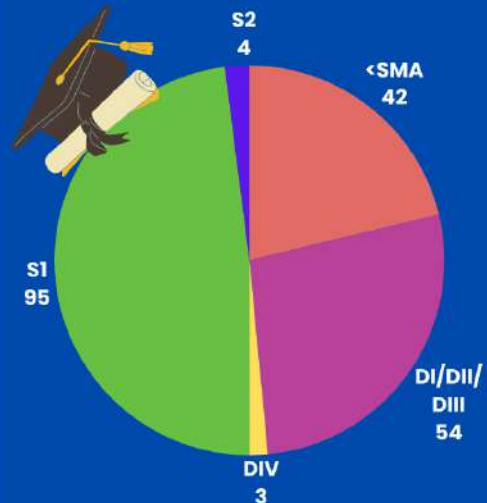
198 Jiwa

104 LAKI-LAKI

94 PEREMPUAN



Jumlah PNS di Kecamatan Kilo
berdasarkan Pendidikan Terakhir



PENJELASAN TEKNIS

1. **Data Pemerintahan** yang tersaji pada bab ini bersumber dari Bagian Pemerintah Desa Kecamatan Kilo, Badan Pemberdayaan Masyarakat dan Pemerintahan Desa Kabupaten Dompu, dan Badan Kepegawaian Daerah Kabupaten Dompu. Data yang tersaji meliputi banyaknya desa, dusun, RT dan jumlah Kepala Desa serta perangkatnya menurut Desa di Kecamatan Kilo.
2. **Desa** merupakan unit terkecil dari kegiatan pemerintahan dan sekaligus pusat kegiatan pembangunan. Oleh karena itu keberhasilan pembangunan di desa sangat tergantung dari kesadaran dan peran serta masyarakat dalam membangun dan mengembangkan potensi yang ada di desanya.

TECHNICAL NOTES

1. **The Government data** presented in this chapter comes from the Village Government Section of Kilo District, Agency for Community Empowerment and Village Governance of Dompu Regency, and Regional Personnel Agency of Dompu Regency. Data presented includes number of villages, hamlets, RT and the number of Village Heads and their apparatus by village in Kilo District.
2. **Village** is the smallest unit of government activities and at the same time the center of development activities. Therefore, the success of development in the village is very dependent on the awareness and participation of the community in building and developing the potential that exists in their village.

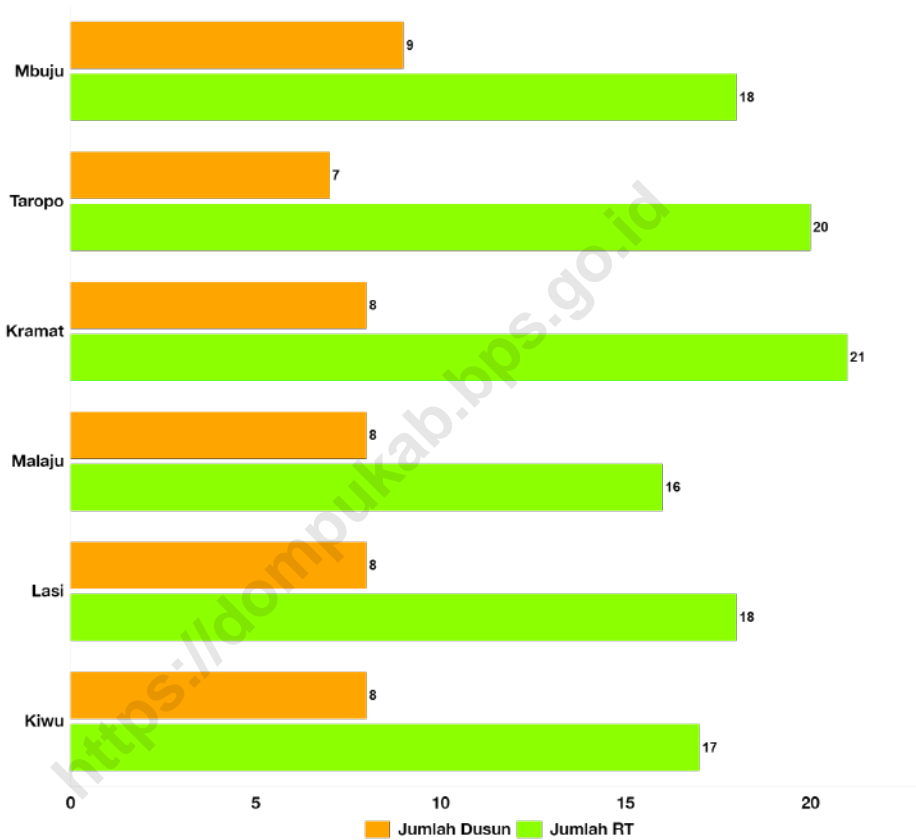
ULASAN

Administrasi Pemerintahan Kecamatan Kilo pada tahun 2023 terdiri dari 6 Desa, 48 dusun, dan 110 Rukun Tetangga (RT). Desa yang mempunyai RT terbanyak adalah Kramat dengan 21 RT, sedangkan untuk Desa Malaju memiliki jumlah RT paling sedikit yaitu 16 RT.

DESCRIPTION

The Kilo District Government Administration in 2023 consists of 6 villages, 48 hamlets, and 110 Rukun Tetangga (RT). The village with the most RTs is Kramat Village with 21 RTs, while Malaju Village has the fewest RTs, only 16 RTs.

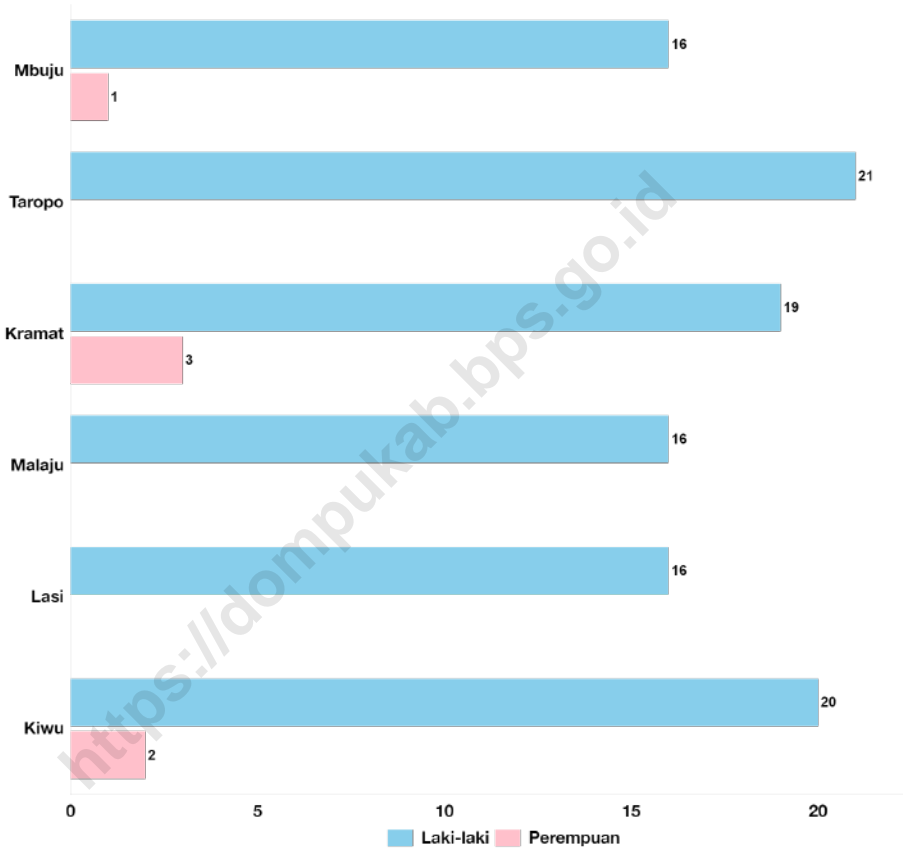
<https://dompukab.bps.go.id>



Sumber/Source: <https://bpsdompu.com/sivikaca>

Gambar 2.1
Figures

Jumlah Dusun dan Rukun Tetangga (RT) Menurut Desa di Kecamatan Kilo, 2023
Number of Hamlets and Rukun Tetangga by Village in Kilo District, 2023



Sumber/Source: <https://bpsdompu.com/sivikaca>

Gambar 2.2
Figures

Jumlah Aparatur Pemerintah Daerah Menurut Desa dan Jenis Kelamin di Kecamatan Kilo, 2023
Number of Local Government Apparatus by Village and Sex in Kilo District, 2023

2.1 WILAYAH ADMINISTRATIF ADMINISTRATIVE AREA

Tabel 2.1.1 **Jumlah Dusun dan Rukun Tetangga (RT) Menurut Desa di Kecamatan Kilo, 2023**
Table *Number of Hamlets and Rukun Tetangga by Villages in Kilo District, 2023*

Desa Village	Dusun Hamlet	Rukun Tetangga (RT)
(1)	(2)	(3)
Mbuju	9	18
Taropo	7	20
Kramat	8	21
Malaju	8	16
Lasi	8	18
Kiwu	8	17
Kecamatan Kilo	48	110

Catatan/Note: ...

Sumber/Source: Kantor Kecamatan Kilo/Kilo District Office

2.2 SUMBER DAYA MANUSIA HUMAN RESOURCES

Tabel 2.2.1 Jumlah Pegawai Negeri Sipil Menurut Pemerintah Daerah dan Jenis Kelamin di Kecamatan Kilo, 2023
Table Number of Civil Servants by Local Government and Sex in Kilo District, 2023

Pemerintah Daerah Local Government	Laki-Laki Male	Perempuan Female	Jumlah Total
(1)	(2)	(3)	(4)
Pemerintah Daerah Kecamatan Kilo Kilo District Government	104	94	198
Pemerintah Daerah Desa Mbuju Mbuju Village Government	16	1	17
Pemerintah Daerah Desa Taropo Taropo Village Government	21	–	21
Pemerintah Daerah Desa Kramat Kramat Village Government	19	3	22
Pemerintah Daerah Desa Malaju Malaju Village Government	16	–	16
Pemerintah Daerah Desa Lasi Lasi Village Government	16	–	16
Pemerintah Daerah Desa Kiwu Kiwu Village Government	20	2	22

Catatan/Note: Pegawai Negeri Sipil tidak termasuk Pegawai Pemerintah dengan Perjanjian Kerja (PPPK)

Sumber/Source: Badan Pemberdayaan Masyarakat dan Pemerintahan Desa Kabupaten Dompu/Agency for Community Empowerment and Village Governance of Dompu Regency

Tabel 2.2.2
Table

**Jumlah Pegawai Negeri Sipil Pemerintah Daerah
Kecamatan Kilo Menurut Tingkat Pendidikan dan Jenis
Kelamin, 2023**
*Number of Civil Servants of Kilo District Government by
Educational Level and Sex, 2023*

Tingkat Pendidikan <i>Educational Level</i>	Laki-Laki <i>Male</i>	Perempuan <i>Female</i>	Jumlah <i>Total</i>
(1)	(2)	(3)	(4)
Sekolah Dasar (SD) <i>Primary School</i>	–	–	–
SMP/Sederajat <i>Junior High School</i>	1	–	1
SMA/Sederajat <i>Senior High School</i>	31	10	41
Diploma I/Akta I <i>Diploma I/Akta I</i>	1	–	1
Diploma II/Akta II <i>Diploma II/Akta II</i>	13	5	18
Diploma III/Akta III <i>Diploma III/Akta III</i>	10	25	35
Diploma IV/Akta IV <i>Diploma IV/Akta IV</i>	–	3	3
S1/Sarjana <i>Under Graduate/Bachelor</i>	46	49	95
S2/Pasca Sarjana <i>Graduate</i>	2	2	4
S3/Doktor/Ph.D <i>Post Graduate</i>	–	–	–
Jumlah/Total	104	94	198

Catatan/Note: Pegawai Negeri Sipil tidak termasuk Pegawai Pemerintah dengan Perjanjian Kerja (PPPK)

Sumber/Source: Badan Kepegawaian Daerah Kabupaten Dompu/Regional Personnel Agency of Dompu Regency

03

**PENDUDUK
POPULATION**

**Jumlah Penduduk Kecamatan Kilo
Tahun 2023**

13.787 Jiwa

**Kepadatan Penduduk Kecamatan Kilo
Tahun 2023**

72,6/km²



**RASIO JENIS KELAMIN
KECAMATAN KILO TAHUN 2023**

102,63

Artinya dalam setiap 100 penduduk wanita, terdapat 103 penduduk pria.



**PERSENTASE PENDUDUK KECAMATAN KILO MENURUT
KELOMPOK UMUR TAHUN 2023**

14,74 % Penduduk usia 30-39 tahun

13,06 % Penduduk usia 40-49 tahun

10,26 % Penduduk usia 50-59 tahun

9,39 % Penduduk 60 tahun ke atas



16,81 % Penduduk usia 0-9 tahun

18,34 % Penduduk usia 10-19 tahun

17,39 % Penduduk usia 20-29 tahun

PENJELASAN TEKNIS

1. **Penduduk Indonesia** adalah semua orang yang berdomisili di wilayah teritorial Indonesia selama 6 bulan atau lebih dan atau mereka yang berdomisili kurang dari 6 bulan tetapi bertujuan menetap.
2. **Kepadatan penduduk** adalah rasio banyaknya penduduk per kilometer persegi.
3. **Rasio jenis kelamin** adalah perbandingan antara penduduk laki-laki dan penduduk perempuan pada suatu wilayah dan waktu tertentu. Biasanya dinyatakan dengan banyaknya penduduk laki-laki untuk 100 penduduk perempuan.

TECHNICAL NOTES

1. **The population of Indonesia** are all residents of the entire territory of Indonesia who have stayed for six months or longer, and those who intended to stay more than six months even though their length of stay is less than six months.
2. **Population density** is ratio of population per square kilometer.
3. **Sex ratio** is the ratio of males population to females population in a given area and time, usually expressed as the number of males for every 100 females.

ULASAN

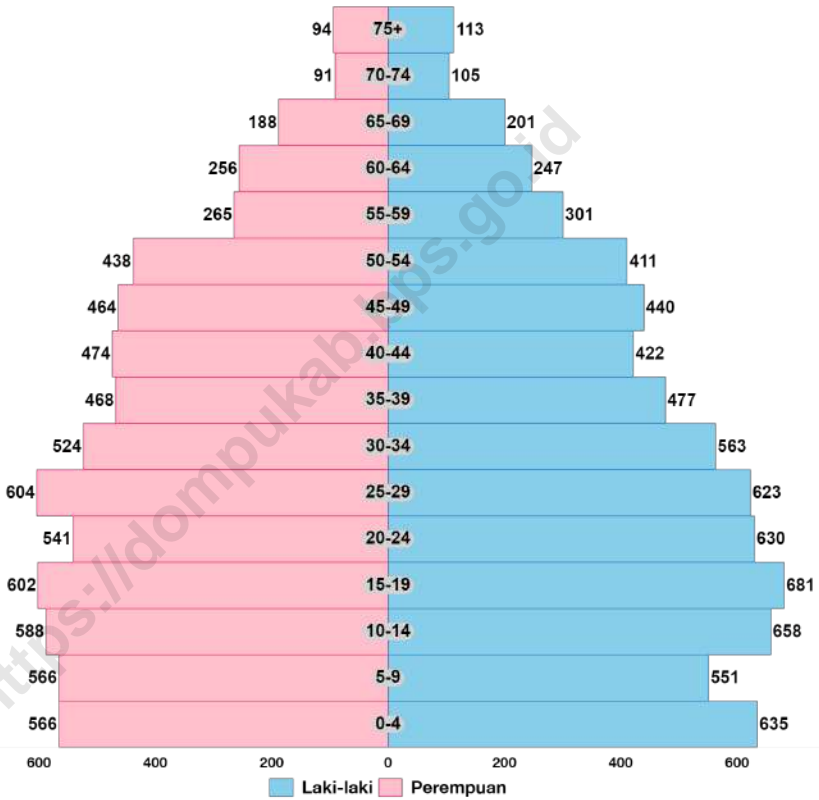
Berdasarkan data dari hasil Proyeksi Badan Pusat Statistik Kabupaten Dompu tahun 2023, jumlah penduduk Kecamatan Kilo tercatat 13.787 jiwa. Jumlah penduduk laki-laki lebih banyak daripada penduduk perempuan dengan angka *sex ratio* 102,63.

Jumlah penduduk di Kecamatan Kilo heterogen di tiap desa dengan jumlah penduduk terbanyak terdapat di Desa Malaju, dengan jumlah penduduk sebanyak 3.537 jiwa. Sedangkan Desa Kiwu memiliki jumlah penduduk paling sedikit, yakni hanya 1.946 jiwa. Wilayah yang paling padat penduduknya adalah Desa Malaju dengan rata-rata kepadatan penduduk 104,65 jiwa per km².

DESCRIPTION

Based on data from BPS-Statistics Dompu Regency, Population Projections 2023, the population of Kilo District is recorded at 13,787 peoples. The male population is more than the female population with a sex ratio of 102.63.

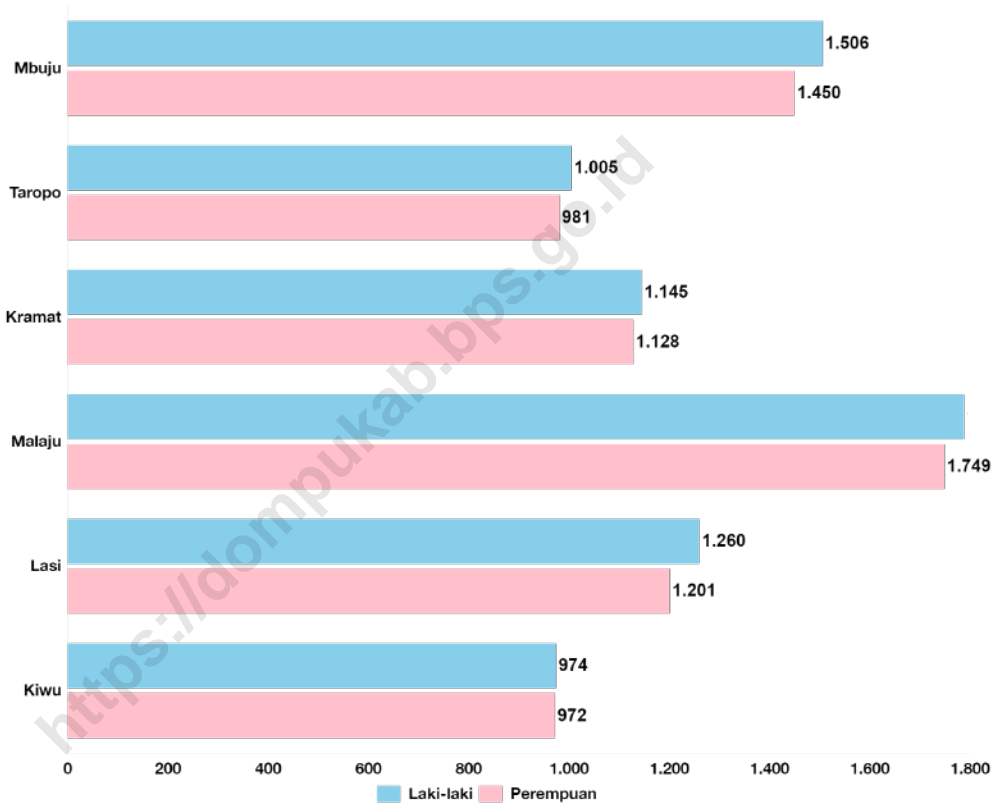
The population in Kilo District is heterogeneous in each village with the largest population is in Malaju Village, with a population of 3,537 peoples. While Kiwu Village has the smallest population, only 1,946 peoples. The most densely populated area is Malaju Village with an average population density of 104.65 peoples per km².



Sumber/Source: <https://bpsdompu.com/sivikaca>

Gambar 3.1
Figures

Piramida Penduduk di Kecamatan Kilo, 2023
Population Pyramid in Kilo District, 2023



Sumber/Source : <https://bpsdompu.com/sivikaca>

Gambar 3.2
Figures

Jumlah Penduduk Menurut Desa dan Jenis Kelamin di Kecamatan Kilo, 2023
Population by Village and Sex in Kilo District, 2023

Tabel 3.1
Table

Penduduk, Distribusi Persentase Penduduk, Kepadatan Penduduk, Rasio Jenis Kelamin Penduduk Menurut Desa di Kecamatan Kilo, 2023
Population, Percentage Distribution of Population, Population Density, and Population Sex Ratio by Villages in Kilo District, 2023

Desa Village	Penduduk/Population		
	Laki-Laki/Male	Perempuan/Female	Jumlah/Total
(1)	(2)	(3)	(4)
Mbuju	1.506	1.450	2.956
Taropo	1.005	981	1.986
Kramat	1.145	1.128	2.273
Malaju	1.788	1.749	3.537
Lasi	1.260	1.201	2.461
Kiwu	974	972	1.946
Kecamatan Kilo	7.678	7.481	15.159

Lanjutan Tabel/*Continued Table 3.1*

Desa Village	Persentase Penduduk Percentage of Total Population	Kepadatan Penduduk (per km²) Population Density per sq.km	Rasio Jenis Kelamin Penduduk Population Sex Ratio
(1)	(5)	(6)	(7)
Mbuju	19,50	76,94	103,86
Taropo	13,10	58,16	102,45
Kramat	14,99	37,83	101,51
Malaju	23,33	104,65	102,23
Lasi	16,23	117,19	104,91
Kiwu	12,84	91,23	100,21
Kecamatan Kilo	100	72,60	102,63

Catatan/Note: ...

Sumber/Source: Dinas Kependudukan dan Pencatatan Sipil Kabupaten Dompu, 2023/*Population and Civil Records Service of Dompu Regency, 2023*

Tabel 3.2
Table

Jumlah Penduduk Menurut Kelompok Umur dan Jenis Kelamin di Kecamatan Kilo, 2023
Population by Age Groups and Sex in Kilo District, 2023

Kelompok Umur Age Groups	Jenis Kelamin/Sex		
	Laki-Laki Male	Perempuan Female	Jumlah Total
(1)	(2)	(3)	(4)
0-4	635	566	1.201
5-9	551	566	1.117
10-14	658	588	1.246
15-19	681	602	1.283
20-24	630	541	1.171
25-29	623	604	1.227
30-34	563	524	1.087
35-39	477	468	945
40-44	422	474	896
45-49	440	464	904
50-54	411	438	849
55-59	301	265	566
60-64	247	256	503
65-69	201	188	389
70-74	105	91	196
75+	113	94	207
Kecamatan Kilo	7.058	6.729	13.787

Catatan/Note: ...

Sumber/Source: Badan Pusat Statistik, Proyeksi Penduduk 2023/BPS-Statistics Indonesia, Population Projections 2023

04

SOSIAL DAN KESEJAHTERAAN RAKYAT
SOCIAL AND WELFARE

JUMLAH SEKOLAH DI KECAMATAN KILO
TAHUN 2023

22

**SD/
SEDERAJAT**

11

**SMP/
SEDERAJAT**

6

**SMA/
SEDERAJAT**



JUMLAH FASILITAS KESEHATAN DI KECAMATAN KILO



4 PUSKESMAS

5 POSKESDES

PENJELASAN TEKNIS

1. Jalur Pendidikan di Indonesia terdiri atas: **pendidikan formal, pendidikan nonformal, dan pendidikan informal** yang ketiganya dapat saling melengkapi dan memperkaya (Undang Undang No. 20 Tahun 2013 tentang Sistem Pendidikan Nasional).
2. Jenjang Pendidikan Formal terdiri atas **pendidikan dasar, pendidikan menengah, dan pendidikan tinggi**. Jenis pendidikan yang diajarkan mencakup pendidikan umum, kejuruan, akademik, profesi, vokasi, keagamaan, dan khusus.
3. **Pendidikan Dasar** berbentuk Sekolah Dasar (SD) dan Madrasah Ibtidaiyah (MI) atau bentuk lain yang sederajat serta Sekolah Menengah Pertama (SMP) dan Madrasah Tsanawiyah (MTs), atau bentuk lain yang sederajat. **Pendidikan Menengah** berbentuk Sekolah Menengah Atas (SMA), Madrasah Aliyah (MA), Sekolah Menengah Kejuruan (SMK), dan Madrasah Aliyah Kejuruan (MAK), atau bentuk lain yang sederajat. **Pendidikan Tinggi** merupakan jenjang pendidikan setelah pendidikan menengah yang mencakup program pendidikan diploma, sarjana, magister, spesialis, dan

TECHNICAL NOTES

1. *The Education System in Indonesia consists of: **a formal education, nonformal education, and informal education** that all three can be complementary and enriching (Law No. 20 Year 2013 about The National Education System).*
2. *The Formal Education Level consists of **primary education, secondary education, and high education**. The kind of education that taught consists of general education, vocational, academic, professional, religious, and specific education.*
3. ***The Primary Education** consists of Elementary School and Islamic Elementary School or other equivalent forms and Junior High School and MTs, or other equivalent forms. **The Secondary Education** consists of the senior high school, MA, Vocational School, and Vocational Madrasah Aliyah, or other equivalent forms. **The High Education** consists of the education level after the secondary education that consists of diplomas, bachelor, master, specialist, and doctoral degrees that are held by the college. The colleges can be academy, polytechnic, high school, institute, or university.*

dokter yang diselenggarakan oleh perguruan tinggi. Perguruan tinggi dapat berbentuk akademi, politeknik, sekolah tinggi, institut, atau universitas.

4. **Rumah Sakit** adalah tempat pemeriksaan dan perawatan kesehatan, biasanya berada di bawah pengawasan dokter/tenaga medis, yang melayani penderita yang sakit untuk berobat rawat jalan atau rawat inap.
5. **Puskesmas (Pusat Kesehatan Masyarakat)** adalah unit pelaksana teknis dinas kesehatan kabupaten/kota yang mempunyai fungsi utama sebagai penyelenggara pelayanan kesehatan tingkat pertama. Wilayah kerja puskesmas maksimal adalah satu kecamatan dan untuk dapat menjangkau wilayah kerjanya, puskesmas mempunyai jaringan pelayanan yang meliputi unit Puskesmas Pembantu (Pustu), unit Puskesmas Keliling (Puskel), dan unit bidan desa/komunitas (Peraturan Menteri Kesehatan RI No. 75 Tahun 2014 Tentang Pusat Kesehatan Masyarakat).
6. **Apotek** adalah suatu tempat tertentu yang digunakan untuk melakukan pekerjaan kefarmasian, dan penyaluran/penjualan obat atau bahan farmasi dan perbekalan kesehatan
4. **Hospital** is a place for health check, usually controlled/supervised by doctors/medical personnel to serve the ill patients to get outpatient or inpatient treatment services.
5. **Public Health Center** is technical implementation unit of regency health department that have the primary function as a first-level health care providers. The standard working area of public health center is one district and to reach their working areas, public health centers have a service network covering subsidiary of public health center, mobile public health center units, and midwife units (Regulation of the Minister of Health of Indonesia Number 75 Year 2014 about Public Health Center).
6. **Pharmacy** is a specific place that is used for pharmaceutical jobs, and distribution/sale of drugs/pharmaceuticals and other medical supplies to people that are administered by trained pharmacist

lainnya kepada masyarakat yang dikelola oleh tenaga apoteker (Peraturan Menteri Kesehatan RI No. 1332 Tahun 2002 Tentang Perubahan Atas Peraturan Menteri Kesehatan RI No. 922/MENKES/PER/X/1993 Tentang Ketentuan dan Tata Cara Pemberian Izin Apotek).

(Regulation of the Minister of Health of Indonesia Number 1332 Year 2002 about the Changes of Regulation of the Minister of Health of Licensed Pharmacies) Indonesia Number 922/MENKES/PER/X/1993 about Pro-vision and Procedures for Administration of Licensed Pharmacies).

7. **Bencana Alam** adalah peristiwa atau serangkaian peristiwa yang mengancam dan mengganggu kehidupan/penghidupan masyarakat yang disebabkan oleh faktor alam antara lain berupa gempa bumi, tsunami, gunung meletus, banjir, kekeringan, angin topan, dan tanah longsor sehingga mengakibatkan kerugian materi maupun non-materi.
7. **Natural Disaster** is an event or series of events that threaten and disrupt the lives and livelihoods caused by natural factors such as: earthquake, tsunami, volcanic eruption, flood, flash flood, drought, typhoon/cyclone, and landslide so it can lead to result in loss of material and non-material.
8. **Korban meninggal** adalah orang yang dilaporkan tewas atau meninggal dunia akibat bencana.
8. **Fatality** is a person reported killed or death in the wake of a disaster.

ULASAN

Sarana pendidikan yang memadai menunjang terciptanya sumber daya manusia yang berkualitas. SDM berkualitas dibutuhkan dalam pembangunan daerah dan nasional baik pembangunan jangka panjang maupun jangka pendek. Pada tahun 2023, di Kecamatan Kilo terdapat 6 SMA/SMK/ sederajat, 11 SMP/ sederajat, 22 SD/ sederajat, dan 10 TK.

Selain kualitas pendidikan, peningkatan kualitas kesehatan masyarakat juga sangat penting dalam upaya peningkatan kualitas sumber daya manusia dalam berbagai aspek. Tersedianya fasilitas kesehatan yang memadai sangat menunjang peningkatan kualitas kesehatan masyarakat. Di Kecamatan Kilo terdapat 5 poskesdes dan 4 puskesmas. Selain itu, terdapat juga 51 buah sarana ibadah yang terdiri dari 21 masjid, 28 musala, dan 2 pura.

DESCRIPTION

Adequate educational facilities support the creation of quality human resources. Qualified human resources are needed in national and regional development both longterm development and short-term. In 2023, Kilo District has 6 SMA/SMK/ equivalent, 11 SMP/ equivalent, 22 SD/ equivalent, and 10 kindergartens.

Apart from that, the improvement quality of public health is also very important in efforts to improve the quality of human resources in various aspects. The availability of adequate health facilities greatly supports improving the quality of public health. In Kilo District, there are 5 Village Health Posts and 4 Public Health Centers. There are also 51 places of worship consisting of 21 mosques, 28 prayer rooms, and 2 temples.



Gambar 4.1

Sumber/Source :

Gambar 4.1 ...
Figures ...



Gambar 4.2

Sumber/Source :

Gambar 4.2 ...
Figures ...

4.1 PENDIDIKAN EDUCATION

Tabel 4.1.1 Banyaknya Desa¹ yang Memiliki Fasilitas Sekolah Menurut Tingkat Pendidikan di Kecamatan Kilo, 2021–2023
Number of Villages¹ Having Educational Facilities by Educational Level in Kilo District, 2021–2023

Tingkat Pendidikan Educational Level	2021 ²	2022 ³	2023 ³
(1)	(2)	(3)	(4)
Sekolah Dasar (SD) <i>Primary School</i>	6	6	6
Madrasah Ibtidaiyah (MI) <i>Madrasah Ibtidaiyah</i>	2	2	2
Sekolah Menengah Pertama (SMP) <i>Junior High School</i>	5	5	5
Madrasah Tsanawiyah (MTs) <i>Madrasah Tsanawiyah (MTs)</i>	3	3	3
Sekolah Menengah Atas (SMA) <i>Senior High School</i>	4	4	4
Sekolah Menengah Kejuruan (SMK) <i>Vocational High School</i>	1	1	1
Madrasah Aliyah (MA) <i>Madrasah Aliyah</i>	1	1	1
Akademi/Perguruan Tinggi <i>Academy/University</i>	-	-	-

Catatan/Note: ¹Desa pada tabel ini termasuk Unit Permukiman Transmigrasi (UPT) yang masih dibina oleh kementerian terkait/
Villages in this table include Transmigration Settlement Unit which is still fostered by the relevant ministries.

Sumber/Source: ²Badan Pusat Statistik Kabupaten Dompu, Pendataan Potensi Desa 2021/BPS-Statistics Dompu Regency, Village Potential Data Collecting 2021

³Kantor Desa di Kecamatan Kilo/Village Offices in Kilo District

Tabel 4.1.2 Jumlah Sekolah Menurut Tingkat Pendidikan di Kecamatan Kilo, 2023/2024
Table Number of Schools by Educational Level in Kilo District, 2023/2024

Tingkat Pendidikan Educational Level	Negeri/Public	Swasta/Private	Jumlah/Total
(1)	(2)	(3)	(4)
Taman Kanak-Kanak (TK) ¹ Kindergarten ¹	2	8	10
Raudatul Athfal (RA) ² Raudatul Athfal (RA) ²	3	3	3
Sekolah Dasar (SD) ⁴ Elementary Schools ⁴	18	1	19
Madrasah Ibtidaiyah (MI) ² Madrasah Ibtidaiyah (MI) ²	-	3	3
Sekolah Menengah Pertama (SMP) ⁴ Junior High Schools ⁴	2	4	6
Madrasah Tsanawiyah (MTs) ² Madrasah Tsanawiyah (MTs) ²	-	5	5
Sekolah Menengah Atas (SMA) ⁴ Senior High Schools ⁴	3	1	4
Sekolah Menengah Kejuruan (SMK) ⁴ Vocational High Schools ⁴	1	-	1
Madrasah Aliyah (MA) ² Madrasah Aliyah (MA) ²	-	1	1

Catatan/Note: ³ Seluruh Raudatul Athfal (RA) berstatus swasta/All Raudatul Athfal (RA) are private

Sumber/Source: ¹ Kementerian Pendidikan, Kebudayaan, Riset, dan Teknologi; <https://dapo.kemdikbud.go.id/sp>, data semester genap per tanggal 3 September 2024/Ministry of Education, Culture, Research, and Technology; <https://dapo.kemdikbud.go.id/sp>, even semester report data as of 3 September 2024

² Kementerian Agama, EMIS, data semester genap laporan sampai dengan 30 Juni 2024/Ministry of Religious Affairs, EMIS, even semester report data up to 30 June 2024

⁴ Kementerian Pendidikan, Kebudayaan, Riset, dan Teknologi, Sistem Data Pokok Pendidikan; data semester ganjil laporan sampai dengan 30 November 2023/Ministry of Education, Culture, Research, and Technology; Basic Education Data System; odd semester report data up to 30 November 2023

Tabel 4.1.3 Jumlah Guru Menurut Tingkat Pendidikan di Kecamatan Kilo, 2023/2024
Table Number of Teachers by Educational Level in Kilo District, 2023/2024

Tingkat Pendidikan Educational Level	Negeri/Public	Swasta/Private	Jumlah/Total
(1)	(2)	(3)	(4)
Taman Kanak-Kanak (TK) ¹ <i>Kindergarten</i> ¹	13	13	26
Raudatul Athfal (RA) ² <i>Raudatul Athfal (RA)</i> ²	3	12	12
Sekolah Dasar (SD) ^{4,5} <i>Elementary Schools</i> ^{4,5}	399	1	400
Madrasah Ibtidaiyah (MI) ² <i>Madrasah Ibtidaiyah (MI)</i> ²	-	37	37
Sekolah Menengah Pertama (SMP) ^{4,5} <i>Junior High Schools</i> ^{4,5}	76	46	122
Madrasah Tsanawiyah (MTs) ² <i>Madrasah Tsanawiyah (MTs)</i> ²	-	80	80
Sekolah Menengah Atas (SMA) ^{4,5} <i>Senior High Schools</i> ^{4,5}	156	4	160
Sekolah Menengah Kejuruan (SMK) ^{4,5} <i>Vocational High Schools</i> ^{4,5}	102	-	102
Madrasah Aliyah (MA) ² <i>Madrasah Aliyah (MA)</i> ²	-	7	7

Catatan/Note: ³Seluruh Raudatul Athfal (RA) berstatus swasta/All Raudatul Athfal (RA) are private

⁵Jumlah guru termasuk kepala sekolah dan guru/The total of teachers including headmaster and teacher.

Sumber/Source: ¹Kementerian Pendidikan, Kebudayaan, Riset, dan Teknologi; <https://dapo.kemdikbud.go.id/sp>, data semester genap per tanggal 3 September 2024/Ministry of Education, Culture, Research, and Technology; <https://dapo.kemdikbud.go.id/sp>, even semester report data as of 3 September 2024

²Kementerian Agama, EMIS, data semester genap laporan sampai dengan 30 Juni 2024/Ministry of Religious Affairs, EMIS, even semester report data up to 30 June 2024

⁴Kementerian Pendidikan, Kebudayaan, Riset, dan Teknologi, Sistem Data Pokok Pendidikan; data semester ganjil laporan sampai dengan 30 November 2023/Ministry of Education, Culture, Research, and Technology; Basic Education Data System; odd semester report data up to 30 November 2023

Tabel 4.1.4 Jumlah Murid Menurut Tingkat Pendidikan di Kecamatan Kilo, 2022/2023 dan 2023/2024
Table Number of Pupils by Educational Level in Kilo District, 2022/2023 and 2023/2024

Tingkat Pendidikan Educational Level	Negeri/Public	Swasta/Private	Jumlah/Total
(1)	(2)	(3)	(4)
Taman Kanak-Kanak (TK) ¹ Kindergarten ¹	174	468	642
Raudatul Athfal (RA) ² Raudatul Athfal (RA) ²	_3	161	161
Sekolah Dasar (SD) ⁴ Elementary Schools ⁴	1.976	35	2.011
Madrasah Ibtidaiyah (MI) ² Madrasah Ibtidaiyah (MI) ²	-	189	189
Sekolah Menengah Pertama (SMP) ⁴ Junior High Schools ⁴	370	284	654
Madrasah Tsanawiyah (MTs) ² Madrasah Tsanawiyah (MTs) ²	-	165	165
Sekolah Menengah Atas (SMA) ⁴ Senior High Schools ⁴	606	49	655
Sekolah Menengah Kejuruan (SMK) ⁴ Vocational High Schools ⁴	252	-	252
Madrasah Aliyah (MA) ² Madrasah Aliyah (MA) ²	-	-	-

Catatan/Note: ³ Seluruh Raudatul Athfal (RA) berstatus swasta/All Raudatul Athfal (RA) are private

Sumber/Source: ¹ Kementerian Pendidikan, Kebudayaan, Riset, dan Teknologi; <https://dapo.kemdikbud.go.id/sp>, data semester genap per tanggal 3 September 2024/Ministry of Education, Culture, Research, and Technology; <https://dapo.kemdikbud.go.id/sp>, even semester report data as of 3 September 2024

² Kementerian Agama, EMIS, data semester genap laporan sampai dengan 30 Juni 2024/Ministry of Religious Affairs, EMIS, even semester report data up to 30 June 2024

⁴ Kementerian Pendidikan, Kebudayaan, Riset, dan Teknologi, Sistem Data Pokok Pendidikan; data semester ganjil laporan sampai dengan 30 November 2023/Ministry of Education, Culture, Research, and Technology; Basic Education Data System; odd semester report data up to 30 November 2023

4.2 KESEHATAN HEALTH

Tabel 4.2.1 Banyaknya Desa¹ yang Memiliki Sarana Kesehatan Menurut Jenis Sarana Kesehatan di Kecamatan Kilo, 2021–2023
Table *Number of Villages¹ Health Facilities by Type of Health Facilities in Kilo District, 2021–2023*

Jenis Sarana Kesehatan <i>Type of Health Facilities</i>	2021 ²	2022 ³	2023 ³
(1)	(2)	(3)	(4)
Rumah Sakit <i>Hospital</i>	-	-	-
Poskesdes <i>Village Health Post</i>	5	5	5
Tempat Praktik Dokter <i>Doctor's Practice</i>	-	-	-
Puskesmas Rawat Inap <i>Public Health Center with Inpatient Care</i>	1	1	1
Puskesmas Pembantu <i>Auxiliary Public Health Center</i>	3	3	3
Apotek <i>Pharmacy</i>	-	-	-

Catatan/Note: ¹Desa pada tabel ini termasuk Unit Permukiman Transmigrasi (UPT) yang masih dibina oleh kementerian terkait/
Villages in this table include Transmigration Settlement Unit which is still fostered by the relevant ministries.

Sumber/Source: ²Badan Pusat Statistik Kabupaten Dompu, Pendataan Potensi Desa 2021/BPS-Statistics Dompu Regency, Village Potential Data Collecting 2021

³Kantor Desa di Kecamatan Kilo/Village Offices in Kilo District

Tabel 4.2.2 Banyaknya Warga Penderita Kekurangan Gizi Menurut Desa di Kecamatan Kilo, 2023
Number of People with Malnutrition by Villages in Kilo District, 2023

Desa Village	2023
(1)	(2)
Mbuju	-
Taropo	-
Kramat	-
Malaju	-
Lasi	-
Kiwu	3
Kecamatan Kilo	3

Catatan/Note: ...

Sumber/Source: Puskesmas di Kecamatan Kilo/Public Health Center in Kilo District

4.3 PERUMAHAN DAN LINGKUNGAN HOUSING AND ENVIRONMENT

Tabel 4.3.1 Banyaknya Desa¹ Menurut Sumber Air Minum Sebagian Besar Keluarga di Kecamatan Kilo, 2023
Table *Number of Villages¹ by Drinking Water Source of Majority Family in Kilo District, 2023*

Sumber Air Minum Source of Drinking Water	2023
(1)	(2)
Air Kemasan Bermerk/ <i>Branded Bottled Water</i>	-
Air Isi Ulang/ <i>Refil Water</i>	-
Leding Dengan Meteran/ <i>Metered Piped Water</i>	-
Leding Tanpa Meteran/ <i>Non Metered Piped Water</i>	-
Sumur Bor atau Pompa/ <i>Artesian Well or Pumped Water</i>	6
Sumur/ <i>Well</i>	-
Mata Air/ <i>Spring</i>	-
Sungai/Danau/Kolam/ Waduk/Situ/ Embung/Bendungan/ <i>River/Lake/Pond/Reservoir/Dam</i>	-
Air Hujan/ <i>Rainwater</i>	-
Lainnya/ <i>Others</i>	-

Catatan/*Note*: ¹Desa pada tabel ini termasuk Unit Permukiman Transmigrasi (UPT) yang masih dibina oleh kementerian terkait/
Villages in this table include Transmigration Settlement Unit which is still fostered by the relevant ministries.

Sumber/*Source*: Kantor Desa di Kecamatan Kilo/*Village Offices in Kilo District*

Tabel 4.3.2 Banyaknya Keluarga Menurut Desa dan Jenis Pengguna Listrik di Kecamatan Kilo, 2023
Table *Number of Family by Villages and Type of Electricity Consumer in Kilo District, 2023*

Desa Village	Pegguna Listrik Electricity Consumer			Bukan Pengguna Listrik Not Electricity Consumer
	PLN State Electricity Company	Non-PLN Non-State Electricity Company	Jumlah Total	
(1)	(2)	(3)	(4)	(5)
Mbuju	974	-	974	-
Taropo	619	-	619	-
Kramat	659	-	659	-
Malaju	1.022	-	1.022	-
Lasi	760	-	760	-
Kiwu	700	-	700	-
Kecamatan Kilo	4.734	-	4.734	-

Catatan/Note: ...

Sumber/Source: Perusahaan Listrik Negara

Tabel 4.3.3
Table

**Banyaknya Desa Menurut Sumber Penerangan Jalan
Utama Desa di Kecamatan Kilo, 2021–2023**
**Number of Villages by Source of Villages's Main Street
Illumination in Kilo District, 2021–2023**

Sumber Penerangan Jalan Utama <i>Source of Main Street Illumination</i>	2021 ²	2022 ³	2023 ³
(1)	(2)	(3)	(4)
Listrik Pemerintah/ <i>State Electricity</i>	3	3	3
Listrik Non-Pemerintah/ <i>Non-State Electricity</i>	3	3	3
Non Listrik/ <i>Non-Electric</i>	-	-	-

Catatan/*Note*: ¹ Desa pada tabel ini termasuk Unit Permukiman Transmigrasi (UPT) yang masih dibina oleh kementerian terkait/
Villages in this table include Transmigration Settlement Unit which is still fostered by the relevant ministries.

Sumber/*Source*: ² Badan Pusat Statistik Kabupaten Dompu, Pendataan Potensi Desa 2021/*BPS-Statistics Dompu Regency, Village
Potential Data Collecting 2021*

³ Kantor Desa di Kecamatan Kilo/*Village Offices in Kilo District*

Tabel 4.3.4 Banyaknya Desa Menurut Penggunaan Fasilitas Tempat Buang Air Besar Sebagian Besar Keluarga di Kecamatan Kilo, 2021–2023
Number of Villages by Toilet Facility Used by Majority Family in Kilo District, 2021–2023

Fasilitas Tempat Buang Air Besar Toilet Facility	2021 ²	2022 ³	2023 ³
(1)	(2)	(3)	(4)
Jamban/Toilet			
Sendiri/Private	6	6	6
Bersama/Shared	-	-	-
Umum/Public	-	-	-
Bukan Jamban/Non-Toilet	-	-	-
Jumlah/Total	6	6	6

Catatan/Note: ¹Desa pada tabel ini termasuk Unit Permukiman Transmigrasi (UPT) yang masih dibina oleh kementerian terkait/
 Villages in this table include Transmigration Settlement Unit which is still fostered by the relevant ministries.

Sumber/Source: ²Badan Pusat Statistik Kabupaten Dompu, Pendataan Potensi Desa 2021/BPS-Statistics Dompu Regency, Village Potential Data Collecting 2021

³Kantor Desa di Kecamatan Kilo/Village Offices in Kilo District

Tabel 4.3.5
Table

Banyaknya Desa Menurut Jenis Bahan Bakar untuk Memasak yang Digunakan Sebagian Besar Keluarga di Kecamatan Kilo, 2023
Number of Villages by Type of Cooking Fuel Used by Majority Family in Kilo District, 2023

Jenis Bahan Bakar untuk Memasak <i>Type of Cooking Fuel</i>	2023
(1)	(2)
Listrik/ <i>Electric</i>	-
Elpiji 5,5 kg/ <i>Blue Gas 5.5 kg-LPG</i>	-
Elpiji 12 kg/ <i>12 kg-LPG</i>	-
Elpiji 3 kg/ <i>3 kg-LPG</i>	6
Gas Kota/ <i>City Gas</i>	-
Biogas/ <i>Biogas</i>	-
Minyak Tanah/ <i>Kerosene</i>	-
Briket/ <i>Briquettes</i>	-
Arang/ <i>Charcoal</i>	-
Kayu Bakar/ <i>Firewood</i>	-
Lainnya/ <i>Others</i>	-
Jumlah/Total	6

Catatan/Note: ...

Sumber/Source: Kantor Desa di Kecamatan Kilo/*Village Offices in Kilo District*

4.4 AGAMA DAN SOSIAL LAINNYA RELIGION AND OTHER SOCIAL AFFAIRS

Tabel 4.4.1 Jumlah Tempat Peribadatan Menurut Desa di Kecamatan Kilo, 2023
Table *Number of Worship Places by Villages in Kilo District, 2023*

Desa Village	Masjid Mosque	Mushola Pray Room	Gereja Protestan Protestant Church	Gereja Katholik Catholic Church	Pura Temple	Vihara
(1)	(2)	(3)	(4)	(5)	(6)	(7)
Mbuju	4	3	-	-	-	-
Taropo	2	5	-	-	2	-
Kramat	6	4	-	-	-	-
Malaju	4	12	-	-	-	-
Lasi	2	4	-	-	-	-
Kiwu	3	-	-	-	-	-
Kecamatan Kilo	21	28	-	-	2	-

Catatan/Note: ...

Sumber/Source: Kantor Desa di Kecamatan Kilo/Village Offices in Kilo District

Tabel 4.4.2
Table

Banyaknya Kejadian Bencana Alam Menurut Desa dan Jenis Bencana Alam di Kecamatan Kilo, 2023
Number of Natural Disaster Events by Villages and Type of Natural Disaster in Kilo District, 2023

Desa Village	Gempa Bumi Earthquake	Tsunami Tsunami	Gunung Meletus Volcanic Eruption	Tanah Longsor Landslide
(1)	(2)	(3)	(4)	(5)
Mbuju	1	-	-	-
Taropo	1	-	-	-
Kramat	1	-	-	-
Malaju	1	-	-	-
Lasi	1	-	-	-
Kiwu	1	-	-	-
Kecamatan Kilo	1	-	-	-

Lanjutan Tabel/*Continued Table* 4.4.2

Desa Village	Banjir Floods	Banjir Bandang Flash Floods	Kekeringan Drought	Kebakaran Hutan dan Lahan Forest and Land Fires
(1)	(6)	(7)	(8)	(9)
Mbuju	3	-	1	-
Taropo	-	-	1	1
Kramat	5	-	1	3
Malaju	3	-	1	-
Lasi	2	-	1	5
Kiwu	1	-	1	1
Kecamatan Kilo	5	-	1	5

Lanjutan Tabel/*Continued Table* 4.4.2

Desa Village	Angin Puyuh/ Puting Beliung/ Topan Tornado/Typhoon	Gelombang Pasang Tidal Wave	Abrasi Abrasion
(1)	(10)	(11)	(12)
Mbuju	-	-	-
Taropo	-	-	-
Kramat	-	-	-
Malaju	-	-	-
Lasi	-	1	-
Kiwu	-	-	-
Kecamatan Kilo	-	1	-

Catatan/*Note*: ...Sumber/*Source*: Kantor Desa di Kecamatan Kilo/*Village Offices in Kilo District*

Tabel 4.4.3 Banyaknya Korban Jiwa Akibat Bencana Alam Menurut Desa dan Jenis Bencana Alam di Kecamatan Kilo, 2023
Number of Fatalities Due to Natural Disasters by Villages and Type of Natural Disaster in Kilo District, 2023

Desa Village	Gempa Bumi Earthquake	Tsunami Tsunami	Gunung Meletus Volcanic Eruption	Tanah Longsor Landslide
(1)	(2)	(3)	(4)	(5)
Mbuju	-	-	-	-
Taropo	-	-	-	-
Kramat	-	-	-	-
Malaju	-	-	-	-
Lasi	-	-	-	-
Kiwu	-	-	-	-
Kecamatan Kilo	-	-	-	-

Lanjutan Tabel/*Continued Table 4.4.3*

Desa Village	Banjir Floods	Banjir Bandang Flash Floods	Kekeringan Drought	Kebakaran Hutan dan Lahan Forest and Land Fires
(1)	(6)	(7)	(8)	(9)
Mbuju	-	-	-	-
Taropo	-	-	-	-
Kramat	-	-	-	-
Malaju	-	-	-	-
Lasi	-	-	-	-
Kiwu	-	-	-	-
Kecamatan Kilo	-	-	-	-

Lanjutan Tabel/*Continued Table* 4.4.3

Desa <i>Village</i>	Angin Puyuh/ Puting Beliung/ Topan <i>Tornado/Typhoon</i>	Gelombang Pasang <i>Tidal Wave</i>	Abrasi <i>Abrasion</i>
(1)	(10)	(11)	(12)
Mbuju	-	-	-
Taropo	-	-	-
Kramat	-	-	-
Malaju	-	-	-
Lasi	-	-	-
Kiwu	-	-	-
Kecamatan Kilo	-	-	-

Catatan/*Note*: ...Sumber/*Source*: Kantor Desa di Kecamatan Kilo/*Village Offices in Kilo District*

Tabel 4.4.4
Table

Keberadaan Fasilitas/Upaya Antisipasi/Mitigasi Bencana Alam Menurut Desa di Kecamatan Kilo, 2023
Existence of Facilities/Efforts for Anticipation/Mitigation of Natural Disasters by Villages in Kilo District, 2023

Desa Village	Sistem Peringatan Dini Bencana Alam <i>Natural Disaster Early Warning System</i>	Sistem Peringatan Dini Khusus Tsunami <i>Tsunami Early Warning System</i>	Perlengkapan Keselamatan <i>Safety Equipment</i>
(1)	(2)	(3)	(4)
Mbuju	Tidak Ada	Tidak Ada	Tidak Ada
Taropo	Tidak Ada	Tidak Ada	Tidak Ada
Kramat	Tidak Ada	Tidak Ada	Tidak Ada
Malaju	Tidak Ada	Tidak Ada	Tidak Ada
Lasi	Tidak Ada	Tidak Ada	Tidak Ada
Kiwu	Tidak Ada	Tidak Ada	Tidak Ada

Lanjutan Tabel/*Continued Table 4.4.4*

Desa Village	Rambu-Rambu dan Jalur Evakuasi Bencana <i>Sign and Evacuation Route</i>	Pembuatan, Perawatan, atau Normalisasi: Sungai, Kanal, Tanggul, Parit, Drainase, Waduk, Pantai, dll <i>Manufacture, Maintenance, or Normalization: Rivers, Canals, Embankment, etc</i>
(1)	(5)	(6)
Mbuju	Tidak Ada	Tidak Ada
Taropo	Tidak Ada	Tidak Ada
Kramat	Tidak Ada	Tidak Ada
Malaju	Tidak Ada	Tidak Ada
Lasi	Tidak Ada	Tidak Ada
Kiwu	Tidak Ada	Tidak Ada

Catatan/*Note*: ...Sumber/*Source*: Kantor Desa di Kecamatan Kilo/*Village Offices in Kilo District*

Tabel 4.4.5
Table

Banyaknya Desa Menurut Jenis Olahraga dan Ketersediaan Fasilitas/Lapangan Olahraga di Kecamatan Kilo, 2023
Number of Villages by Type of Sport and Availability of Sport Facilities/Fields in Kilo District, 2023

Jenis Olahraga <i>Type of Sport</i>	Kondisi Fasilitas/Lapangan Olahraga <i>Condition of Sport Facilities/Fields</i>			Tidak Ada Fasilitas/ Lapangan Olahraga <i>No Sport Facilities/ Fields</i>
	Baik	Rusak Sedang	Rusak Parah	
(1)	(2)	(3)	(4)	(5)
Sepak Bola/ <i>Soccer</i>	6	-	-	-
Bola Voli/ <i>Volley Ball</i>	6	-	-	-
Bulu Tangkis/ <i>Badminton</i>	3	-	-	3
Bola Basket/ <i>Basket Ball</i>	-	-	-	6
Tenis Lapangan/ <i>Court Tennis</i>	-	-	-	6
Tenis Meja/ <i>Table Tennis</i>	1	-	-	5
Futsal	-	-	-	6
Renang/ <i>Swimming</i>	-	-	-	6
Bela Diri/ <i>Martial Arts</i>	1	-	-	5
Bilyard/ <i>Billiards</i>	-	-	-	6
Fitnes, Aerobik, dll/ <i>Fitness, Aerobics, etc</i>	-	-	-	6
Lainnya/ <i>Others</i>	-	-	-	6

Catatan/Note: ...

Sumber/Source: Kantor Desa di Kecamatan Kilo/*Village Offices in Kilo District*

05

**PERTANIAN
AGRICULTURE**

<https://dompukab.bps.go.id>



**INFOGRAFIS
PEMBATAS BAB 05**

PENJELASAN TEKNIS

TECHNICAL NOTES

1. **Tanaman Sayuran Semusim** adalah tanaman sayur yang berumur kurang dari 1 tahun, seperti: asparagus, bawang daun, bawang merah, bawang putih, bayam, brokoli, buncis, cabai hijau, cabai merah besar, cabai merah keriting, cabai rawit, jamur kuping, kacang merah, kacang panjang, kailan, kangkung, kembang kol, kentang sayur, kubis, labu siam, lobak, ketimun, oyong/gambas, paprika, paria/pare, petsai/sawi putih, sawi, seledri, selada, terung, tomat, wortel, dan lain-lain.
 2. **Tanaman Buah-buahan Semusim** adalah tanaman buah yang berumur kurang dari 1 tahun, seperti: blewah, melon lainnya, rock melon/melon berjaring, golden melon/melon tidak berjaring, mentimun suri, semangka, stroberi, dan lain-lain.
 3. **Tanaman biofarmaka** adalah tanaman yang bermanfaat untuk obat-obatan, kosmetik, dan kesehatan yang dikonsumsi atau digunakan dari bagian-bagian tanaman seperti daun, batang, buah, umbi (rimpang) ataupun akar.
 4. **Luas panen tanaman hortikultura** adalah luas tanaman sayuran, buah-buahan, biofarmaka, dan tanaman hias
1. **Seasonal Vegetable Plants** are vegetable plants that are less than 1 year old, such as: asparagus, spring onions, shallots, garlic, spinach, broccoli, green beans, green chilies, large red chilies, curly red chilies, cayenne peppers, ear mushrooms, beans red, long beans, kailan, kale, cauliflower, vegetable potatoes, cabbage, chayote, radish, cucumber, oyong/gambas, paprika, paria/bitter melon, chinese cabbage, mustard greens, celery, lettuce, eggplant, tomatoes, carrots, and others.
 2. **Seasonal Fruit Plants** are fruit plants that are less than 1 year old, such as: cantaloupe, other melons, rock melon/net melon, golden melon/melon without net, suri cucumber, watermelon, strawberry, etc.
 3. **Medicinal plants** are plants which are useful for medicine. It is consumed from part of the plant such as leaf, flower, fruit, tuber, and root.
 4. **Harvested area of horticulture** is area which vegetable, fruit, medicinal and ornamental plant of crop harvested

yang diambil hasilnya/dipanen pada periode pelaporan.

during the period of report.

5. Luas panen untuk tanaman sayuran adalah luas tanaman yang dipanen sekaligus/habis/dibongkar dan luas tanaman yang dipanen berkali-kali (lebih dari satu kali)/belum habis.

5. *Harvested area of vegetables* is area of entirely plant harvested/demolished and plant harvested several times/undemolished.

6. Tanaman Buah-buahan Tahunan adalah tanaman buah yang berumur 1 tahun atau lebih.

6. *Permanent Fruit Plants* are fruit plants that are 1 year old or more.

ULASAN

Pada tahun 2023, luas panen tanaman sayuran dan buah-buahan semusim di Kecamatan Kilo sebesar 286,3 ha dengan total produksi 34.251 kuintal.

Sedangkan untuk tanaman buah-buahan tahunan, total produksi pada tahun 2023 adalah 832 kuintal.

DESCRIPTION

In 2023, the harvested area of seasonal vegetable and fruit plants in Kilo District will be 286,3 ha with a total production of 34.251 quintals.

Meanwhile, for annual fruit crops, total production in 2023 is 832 quintals.

<https://dompukab.bps.go.id>



Sumber/Source :

Gambar 5.1 ...
Figures ...



Gambar 5.2

Sumber/Source :

Gambar 5.2 ...
Figures ...

Tabel 5.1
Table

Luas Panen Tanaman Sayuran dan Buah-buahan Semusim Menurut Jenis Tanaman di Kecamatan Kilo (ha), 2021–2023
Harvested Area of Seasonal Vegetables and Fruits by Kind of Plant in Kilo District (ha), 2021–2023

Jenis Tanaman <i>Kind of Plants</i>	2021	2022	2023
(1)	(2)	(3)	(4)
Sayuran/Vegetables:			
Bawang Merah/ <i>Shallots</i>			
Cabai Besar/TW/Teropong <i>Chili/Big Chili</i>			
Cabai Keriting <i>Curly Chili</i>			
Cabai Rawit <i>Chili/Cayenne Pepper</i>			
Terung/ <i>Eggplant</i>			
Kangkung/ <i>Water Spinach</i>			
Kacang Panjang/ <i>Long Beans</i>			
Kubis/ <i>Cabbage</i>			
Tomat/ <i>Tomato</i>			
Mentimun/ <i>Cucumber</i>			
Buah–buahan/Fruits:			
Semangka/ <i>Watermelon</i>			

Catatan/Note: ...

Sumber/Source: Badan Pusat Statistik, Statistik Pertanian Hortikultura SPH-SBS/BPS-Statistics Indonesia, Agricultural Statistic for Horticulture SPH-SBS

Tabel 5.2
Table

Produksi Tanaman Sayuran dan Buah-buahan Semusim Menurut Jenis Tanaman di Kecamatan Kilo (kuintal), 2021–2023
Production of Seasonal Vegetables and Fruits by Kind of Plant in Kilo District (quintal), 2021–2023

Jenis Tanaman <i>Kind of Plants</i>	2021	2022	2023
(1)	(2)	(3)	(4)
Sayuran/Vegetables:			
Bawang Merah/ <i>Shallots</i>			
Cabai Besar/TW/Teropong <i>Chili/Big Chili</i>			
Cabai Keriting <i>Curly Chili</i>			
Cabai Rawit <i>Chili/Cayenne Pepper</i>			
Terung/ <i>Eggplant</i>			
Kangkung/ <i>Water Spinach</i>			
Kacang Panjang/ <i>Long Beans</i>			
Kubis/ <i>Cabbage</i>			
Tomat/ <i>Tomato</i>			
Mentimun/ <i>Cucumber</i>			
Buah–buahan/Fruits:			
Semangka/ <i>Watermelon</i>			

Catatan/Note: ...

Sumber/Source: Badan Pusat Statistik, Statistik Pertanian Hortikultura SPH-SBS/BPS-Statistics Indonesia, Agricultural Statistic for Horticulture SPH-SBS

Tabel
Table 5.3

**Luas Panen Tanaman Biofarmaka Menurut Jenis Tanaman
di Kecamatan Kilo (m²), 2021–2023**
**Harvested Area of Medicinal Plants by Kind of Plant in Kilo
District (m²), 2021–2023**

Jenis Tanaman <i>Kind of Plants</i>	2021	2022	2023
(1)	(2)	(3)	(4)
Jahe/ <i>Ginger</i>	–	1.000	–
Laos/ <i>Lengkuas/Galanga</i>	–	500	–
Kencur/ <i>East Indian Galangal</i>	–	–	–
Kunyit/ <i>Turmeric</i>	–	1.000	–
Temulawak/ <i>Curcuma</i>	–	500	–

Catatan/Note: ...

Sumber/Source: Badan Pusat Statistik, Statistik Pertanian Hortikultura SPH-TBF/BPS-Statistics Indonesia, *Agricultural Statistic for Horticulture SPH-TBF*

Tabel 5.4 **Produksi Tanaman Biofarmaka Menurut Jenis Tanaman di Kecamatan Kilo (kg), 2021–2023**
Production of Medicinal Plants by Kind of Plant in Kilo District (kg), 2021–2023

Jenis Tanaman <i>Kind of Plants</i>	2021	2022	2023
(1)	(2)	(3)	(4)
Jahe/ <i>Ginger</i>	–	1.000	–
Laos/ <i>Lengkuas/Galanga</i>	–	500	–
Kencur/ <i>East Indian Galangal</i>	–	–	–
Kunyit/ <i>Turmeric</i>	–	1.000	–
Temulawak/ <i>Curcuma</i>	–	500	–

Catatan/Note: ...

Sumber/Source: Badan Pusat Statistik, Statistik Pertanian Hortikultura SPH-TBF/BPS-Statistics Indonesia, Agricultural Statistic for Horticulture SPH-TBF

Tabel
Table 5.5

**Produksi Buah-Buahan Tahunan Menurut Jenis Tanaman
di Kecamatan Kilo (kuintal), 2021–2023**
**Production of Annual Fruits by Kind of Plant in Kilo District
(quintal), 2021–2023**

Jenis Tanaman <i>Kind of Plants</i>	2021	2022	2023
(1)	(2)	(3)	(4)
Alpukat/ <i>Avocado</i>			
Belimbing/ <i>Starfruit</i>			
Buah Naga/ <i>Dragon fruit</i>			
Duku/ <i>Langsat</i>			
Durian/ <i>Durian</i>			
Jambu Air/ <i>Water Apple</i>			
Jambu Biji/ <i>Guava</i>			
Jeruk Siam/ <i>Keprok/Orange/Tangerine</i>			
Mangga/ <i>Mango</i>			
Manggis/ <i>Mangosteen</i>			
Nangka/ <i>Jackfruit</i>			
Pepaya/ <i>Papaya</i>			
Pisang/ <i>Banana</i>			
Sawo/ <i>Sapodilla</i>			
Sirsak/ <i>Soursop</i>			
Sukun/ <i>Breadfruit</i>			

Catatan/Note: ...

Sumber/Source: Badan Pusat Statistik, Statistik Pertanian Hortikultura SPH-BST/BPS-Statistics Indonesia, *Agricultural Statistic for Horticulture SPH-BST*

06

PARIWISATA, TRANSPORTASI, DAN KOMUNIKASI TOURISM, TRANSPORTATION, AND COMMUNICATION



INFOGRAFIS
PEMBATAS BAB 06

<https://dompukab.bps.go.id>

PENJELASAN TEKNIS

1. **Hotel** merupakan jenis akomodasi yang mempergunakan sebagian atau keseluruhan bangunan untuk jasa pelayanan penginapan, penyedia makanan dan minuman serta jasa lainnya (seperti restoran, binatu, dll.) bagi masyarakat umum yang dikelola secara komersial dengan izin usaha sebagai hotel.
2. **Penginapan** merupakan jenis akomodasi yang mempergunakan sebagian atau keseluruhan bangunan untuk jasa pelayanan penginapan bagi umum, biasanya tanpa fasilitas pelayanan makan minum yang dikelola secara komersial dengan izin usaha bukan hotel. Yang dicatat mencakup hostel, motel, matel, bumi perkemahan, pondok wisata, losmen, wisma, dan sejenisnya.
3. **Prasarana dan Sarana Transportasi Antar Desa/Kelurahan** meliputi jenis lalu lintas, jenis permukaan jalan antar desa/kelurahan, aksesibilitas jalan terhadap kendaraan bermotor roda 4 atau lebih, dan ketersediaan angkutan umum.
4. **Telekomunikasi** adalah setiap pemancaran, pengiriman dan atau penerimaan dari setiap informasi dalam bentuk tanda-

TECHNICAL NOTES

1. **Hotel** is a type of accommodation that uses part or all of the building for lodging services, food and beverage providers and other services (such as restaurants, laundry, etc.) for the general public which is managed commercially with a business license as a hotel.
2. **Lodging** is a type of accommodation that uses part or all of the building for lodging services for the public, usually without food and drink service facilities that are managed commercially with a non-hotel business license. Listed includes hostels, motels, matels, campgrounds, tourist lodges, inns, guesthouses, and the like.
3. **Inter-Village/Kelurahan Transportation Infrastructure and Advice** includes the type of traffic, the type of road surface between villages/kelurahan, road accessibility to 4-wheeled motorized vehicles or more, and the availability of public transportation.
4. **Telecommunication** is any transmitting, sending and or receiving of any information in the form of signs, signals, writings,

tanda, isyarat, tulisan, gambar, suara dan bunyi melalui sistem kawat, optik, radio atau sistem elektromagnetik lainnya.

pictures, sounds and sounds through wire systems, optics, radio or other electromagnetic systems.

5. Jaringan telekomunikasi adalah rangkaian perangkat telekomunikasi dan kelengkapannya yang digunakan dalam bertelekomunikasi.

5. Telecommunications network *is a series of telecommunications equipment and its accessories used in telecommunications.*

6. Kantor Pos adalah tempat pemberi pelayanan komunikasi tertulis dan atau surat elektronik, layanan paket, layanan logistik, layanan transaksi keuangan, dan layanan keagenan pos untuk kepentingan umum. Rumah pos berfungsi sama seperti kantor pos dan kantor pos pembantu, bedanya rumah pos biasanya terletak di daerah terpencil.

6. Post Office *is a place for providing written communication services and or electronic mail, package services, logistics services, financial transaction services, and postal agency services for the public interest. Post houses function the same as post offices and auxiliary post offices, the difference is that post houses are usually located in remote areas.*

7. Internet adalah sebuah jaringan komputer publik di seluruh dunia. Internet menyediakan akses ke sejumlah layanan komunikasi termasuk *World Wide Web* dan membawa email, berita, hiburan dan file data.

7. Internet *is a worldwide public computer network. The Internet provides access to a number of communication services including the World Wide Web and carries email, news, entertainment and data files.*

ULASAN

Kecamatan Kilo tidak memiliki hotel dan penginapan untuk menunjang kegiatan pariwisata yang ada di kecamatan ini.

Untuk akses menuju suatu wilayah di Kecamatan Kilo umumnya melalui jalur darat. Terdapat juga angkutan umum yang bisa digunakan untuk mengakses tempat-tempat di Kilo. Jenis permukaan jalur darat terluas adalah aspal/beton dan dapat dilalui oleh kendaraan roda dua maupun roda empat.

Untuk komunikasi, di Kecamatan Kilo masih terdapat kantor pos yang masih beroperasi. Selain itu terdapat 9 menara telepon. Sehingga sinyal di Kecamatan Kilo umumnya kuat di setiap desa dan jenis sinyalnya sudah 5G/4G/LTE kecuali di desa Kiwu yang sinyalnya lemah dengan jenis sinyal 3G/H/H+/EVDO.

DESCRIPTION

Kilo District doesn't have hotels and inns to support tourism activities in this district.

For access to an area in Kilo District generally by land. There is also public transportation that can be used to access places in Kilo. The widest type of road surface is asphalt/concrete and can be traversed by two-wheeled and four-wheeled vehicles.

For communication, in Kilo District there is still a post office that is still operating. In addition there are 9 telephone towers. So the signal in Kilo District is generally strong in every village and the signal type is 5G/4G/LTE except in Kiwu village where the signal is weak with the 3G/H/H+/EVDO signal type.



Gambar 6.1

Sumber/Source :

Gambar 6.1 ...
Figures ...



Gambar 6.2

Sumber/Source :

Gambar 6.2 ...
Figures ...

6.1 PARIWISATA TOURISM

Tabel 6.1.1 Jumlah Sarana Akomodasi Menurut Desa dan Jenis Akomodasi di Kecamatan Kilo, 2023
Table *Number of Accomodation Facilities by Villages and Type of Accomodation in Kilo District, 2023*

Desa Village	Hotel	Penginapan Inn
(1)	(2)	(3)
Mbuju	–	–
Taropo	–	–
Kramat	–	–
Malaju	–	–
Lasi	–	–
Kiwu	–	–
Kecamatan Kilo	–	–

Catatan/Note: ...

Sumber/Source: Kantor Desa di Kecamatan Kilo/Village Offices in Kilo District

**6.2 TRANSPORTASI
TRANSPORTATION**

Tabel 6.2.1 Prasarana dan Sarana Transportasi Antardesa Menurut Desa di Kecamatan Kilo, 2023
Inter-Villages Transportation Infrastructure and Facilities by Villages in Kilo District, 2023

Desa Village	Jenis Prasarana Transportasi Type of Transportation Infrastructure	Keberadaan Angkutan Umum Availability of Public Transportation
(1)	(2)	(3)
Mbuju	Darat	Ada, dengan trayek tetap
Taropo	Darat	Tidak ada angkutan umum
Kramat	Darat	Ada, dengan trayek tetap
Malaju	Darat	Ada, dengan trayek tetap
Lasi	Darat	Ada, dengan trayek tetap
Kiwu	Darat	Ada, dengan trayek tetap

Lanjutan Tabel/*Continued Table 6.2.1*

Desa Village	Jenis Permukaan Jalan Darat Terluas Type of The Widest Road Surface	Dapat Dilalui Kendaraan Bermotor Roda 4 atau Lebih Passable by Vehicle with 4 or more Wheels
(1)	(4)	(5)
Mbuju	Aspal/beton	Sepanjang tahun
Taropo	Aspal/beton	Sepanjang tahun
Kramat	Aspal/beton	Sepanjang tahun
Malaju	Aspal/beton	Sepanjang tahun
Lasi	Aspal/beton	Sepanjang tahun
Kiwu	Aspal/beton	Sepanjang tahun

Catatan/Note: ...

Sumber/Source: Kantor Desa di Kecamatan Kilo/*Village Offices in Kilo District*

6.3 KOMUNIKASI COMMUNICATION

Tabel 6.2.2 Keberadaan Kantor Pos/Pos Pembantu/Rumah Pos, Pos Keliling, dan Perusahaan/Agen Jasa Ekspedisi Swasta Menurut Desa di Kecamatan Kilo, 2023
Number of Post Office/Subsidiary of Post Office, Mobile Portal Service, Private Expedition Service Company by Villages in Kilo District, 2023

Desa Village	Kantor Pos/Pos Pembantu/Rumah Pos Post Office/Subsidiary of Post Office	Pos Keliling Mobile Portal Service	Perusahaan/Agen Jasa Ekspedisi Swasta Private Expedition Service Company
(1)	(2)	(3)	(4)
Mbuju	Tidak ada	Tidak ada	Tidak ada
Taropo	Tidak ada	Tidak ada	Tidak ada
Kramat	Tidak ada	Tidak ada	Tidak ada
Malaju	Beroperasi	Tidak ada	Tidak beroperasi
Lasi	Tidak ada	Tidak ada	Tidak ada
Kiwu	Tidak ada	Tidak ada	Tidak ada

Catatan/Note: ...

Sumber/Source: Kantor Desa di Kecamatan Kilo/Village Offices in Kilo District

Tabel
Table 6.3.1

**Jumlah Menara Telepon seluler dan Operator Layanan
Komunikasi Telepon Seluler Menurut Desa di Kecamatan
Kilo, 2023**
*Number of Base Transceiver Station (BTS) and Cellular
Phone Communication Service Operators by Villages in Kilo
District, 2023*

Desa Village	Jumlah Menara Telepon seluler Number of Base Transceiver Station (BTS)	Jumlah Operator Layanan Komunikasi Telepon Seluler Cellular Phone Communication Service Operators
(1)	(2)	(3)
Mbuju	2	2
Taropo	2	2
Kramat	2	2
Malaju	2	2
Lasi	1	2
Kiwu	–	1
Kecamatan Kilo	9	2

Catatan/Note: ...

Sumber/Source: ...

Tabel
Table 6.3.2

**Kekuatan Sinyal Telepon Seluler dan Jenis Sinyal Internet
Telepon Seluler Menurut Desa di Kecamatan Kilo, 2023**
*The Strength of Cellular Phone Signal by Villages in Kilo
District, 2023*

Desa Village	Kekuatan Sinyal Telepon Seluler <i>The Strenght of Cellular Phone Signal</i>	Jenis Sinyal Internet Telepon Seluler <i>Type of Cellular Phone Signal</i>
(1)	(2)	(3)
Mbuju	Kuat	5G / 4G / LTE
Taropo	Sangat Kuat	5G / 4G / LTE
Kramat	Sangat Kuat	5G / 4G / LTE
Malaju	Sangat Kuat	5G / 4G / LTE
Lasi	Sangat Kuat	5G / 4G / LTE
Kiwu	Lemah	3G / H / H+ / EVDO

Catatan/Note: ...

Sumber/Source: ...

07

PERBANKAN, KOPERASI, DAN PERDAGANGAN
BANKING, COOPERATIVE, AND TRADE

<https://dompukab.bps.go.id>



INFOGRAFIS
PEMBATAS BAB 07

PENJELASAN TEKNIS

1. Lorem ipsum dolor sit amet, consectetur adipiscing elit, sed diam nonummy nibh euismod tincidunt ut laoreet dolore magna aliquam erat volutpat. Ut wisi enim ad minim veniam, quis nostrud exerci tation ullamcorper suscipit lobortis nisl ut aliquip ex ea commodo consequat. Duis autem vel eum iriure dolor in hendrerit in vulputate velit esse molestie consequat, vel illum dolore eu feugiat nulla facilisis at vero eros et accumsan et iusto odio dignissim qui blandit praesent luptatum zzril delenit augue duis dolore te feugait nulla facilisi.
2. Lorem ipsum dolor sit amet, consectetur adipiscing elit, sed diam nonummy nibh euismod tincidunt ut laoreet dolore magna aliquam erat volutpat. Ut wisi enim ad minim veniam, quis nostrud exerci tation ullamcorper suscipit lobortis nisl ut aliquip ex ea commodo consequat. Duis autem vel eum iriure dolor in hendrerit in vulputate velit esse molestie consequat, vel illum dolore eu feugiat nulla facilisis at vero eros et accumsan et iusto odio dignissim qui blandit praesent luptatum zzril delenit augue duis dolore te feugait nulla facilisi.
3. Lorem ipsum dolor sit amet, consectetur adipiscing elit, sed

TECHNICAL NOTES

1. *Lorem ipsum dolor sit amet, consectetur adipiscing elit, sed diam nonummy nibh euismod tincidunt ut laoreet dolore magna aliquam erat volutpat. Ut wisi enim ad minim veniam, quis nostrud exerci tation ullamcorper suscipit lobortis nisl ut aliquip ex ea commodo consequat. Duis autem vel eum iriure dolor in hendrerit in vulputate velit esse molestie consequat, vel illum dolore eu feugiat nulla facilisis at vero eros et accumsan et iusto odio dignissim qui blandit praesent luptatum zzril delenit augue duis dolore te feugait nulla facilisi.*
2. *Lorem ipsum dolor sit amet, consectetur adipiscing elit, sed diam nonummy nibh euismod tincidunt ut laoreet dolore magna aliquam erat volutpat. Ut wisi enim ad minim veniam, quis nostrud exerci tation ullamcorper suscipit lobortis nisl ut aliquip ex ea commodo consequat. Duis autem vel eum iriure dolor in hendrerit in vulputate velit esse molestie consequat, vel illum dolore eu feugiat nulla facilisis at vero eros et accumsan et iusto odio dignissim qui blandit praesent luptatum zzril delenit augue duis dolore te feugait nulla facilisi.*
3. *Lorem ipsum dolor sit amet, consectetur adipiscing elit, sed*

diam nonummy nibh euismod tincidunt ut laoreet dolore magna aliquam erat volutpat. Ut wisi enim ad minim veniam, quis nostrud exerci tation ullamcorper suscipit lobortis nisl ut aliquip ex ea commodo consequat. Duis autem vel eum iriure dolor in hendrerit in vulputate velit esse molestie consequat, vel illum dolore eu feugiat nulla facilisis at vero eros et accumsan et iusto odio dignissim qui blandit praesent luptatum zzril delenit augue duis dolore te feugait nulla facilisi.

4. Lorem ipsum dolor sit amet, consectetur adipiscing elit, sed diam nonummy nibh euismod tincidunt ut laoreet dolore magna aliquam erat volutpat. Ut wisi enim ad minim veniam, quis nostrud exerci tation ullamcorper suscipit lobortis nisl ut aliquip ex ea commodo consequat. Duis autem vel eum iriure dolor in hendrerit in vulputate velit esse molestie consequat, vel illum dolore eu feugiat nulla facilisis at vero eros et accumsan et iusto odio dignissim qui blandit praesent luptatum zzril delenit augue duis dolore te feugait nulla facilisi.

diam nonummy nibh euismod tincidunt ut laoreet dolore magna aliquam erat volutpat. Ut wisi enim ad minim veniam, quis nostrud exerci tation ullamcorper suscipit lobortis nisl ut aliquip ex ea commodo consequat. Duis autem vel eum iriure dolor in hendrerit in vulputate velit esse molestie consequat, vel illum dolore eu feugiat nulla facilisis at vero eros et accumsan et iusto odio dignissim qui blandit praesent luptatum zzril delenit augue duis dolore te feugait nulla facilisi.

4. *Lorem ipsum dolor sit amet, consectetur adipiscing elit, sed diam nonummy nibh euismod tincidunt ut laoreet dolore magna aliquam erat volutpat. Ut wisi enim ad minim veniam, quis nostrud exerci tation ullamcorper suscipit lobortis nisl ut aliquip ex ea commodo consequat. Duis autem vel eum iriure dolor in hendrerit in vulputate velit esse molestie consequat, vel illum dolore eu feugiat nulla facilisis at vero eros et accumsan et iusto odio dignissim qui blandit praesent luptatum zzril delenit augue duis dolore te feugait nulla facilisi.*

ULASAN

Lorem ipsum dolor sit amet, consectetur adipiscing elit, sed diam nonummy nibh euismod tincidunt ut laoreet dolore magna aliquam erat volutpat. Ut wisi enim ad minim veniam, quis nostrud exerci tation ullamcorper suscipit lobortis nisl ut aliquip ex ea commodo consequat. Duis autem vel eum iriure dolor in hendrerit in vulputate velit esse molestie consequat, vel illum dolore eu feugiat nulla facilisis at vero eros et accumsan et iusto odio dignissim qui blandit praesent luptatum zzril delenit augue dui dolore te feugait nulla facilisi.

Lorem ipsum dolor sit amet, consectetur adipiscing elit, sed diam nonummy nibh euismod tincidunt ut laoreet dolore magna aliquam erat volutpat. Ut wisi enim ad minim veniam, quis nostrud exerci tation ullamcorper suscipit lobortis nisl ut aliquip ex ea commodo consequat. Duis autem vel eum iriure dolor in hendrerit in vulputate velit esse molestie consequat, vel illum dolore eu feugiat nulla facilisis at vero eros et accumsan et iusto odio dignissim qui blandit praesent luptatum zzril delenit augue dui dolore te feugait nulla facilisi.

Lorem ipsum dolor sit amet, consectetur adipiscing elit, sed.

DESCRIPTION

Lorem ipsum dolor sit amet, consectetur adipiscing elit, sed diam nonummy nibh euismod tincidunt ut laoreet dolore magna aliquam erat volutpat. Ut wisi enim ad minim veniam, quis nostrud exerci tation ullamcorper suscipit lobortis nisl ut aliquip ex ea commodo consequat. Duis autem vel eum iriure dolor in hendrerit in vulputate velit esse molestie consequat, vel illum dolore eu feugiat nulla facilisis at vero eros et accumsan et iusto odio dignissim qui blandit praesent luptatum zzril delenit augue dui dolore te feugait nulla facilisi.

Lorem ipsum dolor sit amet, consectetur adipiscing elit, sed diam nonummy nibh euismod tincidunt ut laoreet dolore magna aliquam erat volutpat. Ut wisi enim ad minim veniam, quis nostrud exerci tation ullamcorper suscipit lobortis nisl ut aliquip ex ea commodo consequat. Duis autem vel eum iriure dolor in hendrerit in vulputate velit esse molestie consequat, vel illum dolore eu feugiat nulla facilisis at vero eros et accumsan et iusto odio dignissim qui blandit praesent luptatum zzril delenit augue dui dolore te feugait nulla facilisi.

Lorem ipsum dolor sit amet, consectetur adipiscing elit, sed.



Gambar 7.1

Sumber/Source :

Gambar 7.1 ...
Figures ...



Gambar 7.2

Sumber/Source :

Gambar 7.2 ...
Figures ...

Tabel 7.1
Table

**Banyaknya Sarana Lembaga Keuangan Bank Menurut
Desa dan Jenis Bank di Kecamatan Huu, 2023**
**Number of Bank by Villages and Type of Bank in Huu
District, 2023**

Desa Village	Bank Umum Pemerintah Government Bank	Bank Umum Swasta Private Bank	Bank Perkreditan Rakyat (BPR) Rural Bank
(1)	(2)	(3)	(4)
Huu			
Daha			
Rasabou			
Cempi Jaya			
Adu			
Sawe			
Jala			
Marada			
Kecamatan Huu	85	85	63

Catatan/Note: ""

Sumber/Source: BPS, Pendataan Potensi Desa (Podes) 2024/BPS-Statistics Indonesia, Village Potential Data Collecting 2024

Tabel 7.2
Table

Banyaknya Koperasi Aktif Menurut Desa dan Jenis Koperasi di Kecamatan HUU, 2023
Number of Cooperative by Villages and Type of Cooperative in HUU District, 2023

Desa Village	Koperasi Unit Desa (KUD) Village Cooperative Unit	Koperasi Industri Kecil dan Kerajinan Rakyat (Kopinkra) Small Industry and Citizen Handicraft Cooperative
(1)	(2)	(3)
Huu		
Daha		
Rasabou		
Cempi Jaya		
Adu		
Sawe		
Jala		
Marada		
Kecamatan HUU	64	64

Lanjutan Tabel/*Continued Table 7.2*

Desa Village	Koperasi Simpan Pinjam (Kospin) Savings and Loan Cooperative	Koperasi Lainnya Other Cooperative
(1)	(4)	(5)
Huu		
Daha		
Rasabou		
Cempi Jaya		
Adu		
Sawe		
Jala		
Marada		
Kecamatan Huu	0	0

Catatan/Note: ...

Sumber/Source: BPS, Pendataan Potensi Desa (Podes) 2024/BPS-Statistics Indonesia, Village Potential Data Collecting 2024

Tabel 7.3
Table

Banyaknya Sarana Perdagangan Menurut Desa dan Jenis Sarana Perdagangan di Kecamatan Huu, 2023
Number of Trade Facilities by Villages and Type of Trade Facilities in Huu District, 2023

Desa <i>Village</i>	Kelompok Pertokoan <i>Shopping Complexs</i>	Pasar dengan Bangunan Permanen <i>Markets in Permanent Building</i>	Pasar dengan Bangunan Semi Permanen <i>Market in Semi Permanent Building</i>
(1)	(2)	(3)	(4)
Huu			
Daha			
Rasabou			
Cempi Jaya			
Adu			
Sawe			
Jala			
Marada			
Kecamatan Huu	546	798	323

Lanjutan Tabel/*Continued Table 7.3*

Desa Village	Pasar tanpa Bangunan Market without Permanent Building	Mini Market/ Swalayan/ Supermarket Mini Market/Swalayan/ Supermarket	Restoran/ Rumah Makan Restaurant/ Food Stall
(1)	(5)	(6)	(7)
Huu			
Daha			
Rasabou			
Cempi Jaya			
Adu			
Sawe			
Jala			
Marada			
Kecamatan Huu	12	6546	645

Catatan/Note: ...

Sumber/Source: BPS, Pendataan Potensi Desa (Podes) 2024/BPS-Statistics Indonesia, Village Potential Data Collecting 2024

DAFTAR PUSTAKA/BIBLIOGRAPHY

Direktorat Jenderal Hortikultura & Badan Pusat Statistik. 2022. *Pedoman Statistik Pertanian Hortikultura (SPH)*. Jakarta: Kementerian Pertanian.

Direktorat Statistik Ketahanan Sosial. 2021. *Buku 3: Konsep dan Definisi Podes 2021*. Jakarta: Badan Pusat Statistik.

.....

.....

<https://dompukab.bps.go.id>

DATA

MENCERDASKAN BANGSA

— *Enlighten The Nation* —



**BADAN PUSAT STATISTIK
KABUPATEN DOMPU**

Jalan Akasia No.2 Bada, Dompu 84211

Telp : (0370) 21084, Fax : (0370) 21084

Homepage : <http://dompukab.bps.go.id>, Email : bps5205@bps.go.id